



KOMUNALKA

Część I B

K. BŁAHUT

Przedsiębiorstwo Projektowo -
Wykonawcze

75 644 Koszalin, ul. Świerkowa 1A, tel./fax: +48 094 342 31 55 , 340 30 14

NIP 669 030 41 22

e-mail 18249503@pro.onet.pl

OFERUJEMY:

- opracowanie i uzgodnienie koncepcji programowej z częścią kosztową, ekonomiczną oraz ogólnym planem zagospodarowania terenu
- opracowanie harmonogramu rzeczowo-finansowego danej inwestycji wraz z planem pozyskania środków na jej realizację
- przygotowanie wniosków o udzielenie kredytów do Funduszy
- opracowanie dokumentacji technicznej: oczyszczalni i przepompowni ścieków sieci kanalizacji sanitarnej sieci wodociągowej wysypiska śmieci
- kompleksowe wykonawstwo robót
- zaopatrzenie hurtowe w materiały PVC
- urządzenia do odwadniania osadu
- budowa, modernizacja oraz rozruch mechanicznych i biologicznych oczyszczalni ścieków
- serwis oczyszczalni i przepompowni ścieków

TOM I Opis i uzgodnienia

PROJEKT BUDOWLANY

Stadium dokumentacji:

Projekt techniczny

Nazwa zadania:

Kanalizacja sanitarna grawitacyjna i tłoczna wraz z przepompowniami ścieków m. Pęczeryzno gm. Brzeżno

Adres budowy

Pęczeryzno gm. Brzeżno

STAROSTWO POWIATOWE W ŚWIDWINIE
WYDZIAŁ ARCHITEKTURY, BUDOWNICTWA
I INFRASTRUKTURY TECHNICZNEJ

działka nr działki nr: Obręb Pęczeryzno 41/17, 43/1, 45, 46, 48, 49, 62, 64, 65/1, 65/2, 67, 74/1, 75, 75/2, 76/1, 76/2, 77, 98/1, 98/2, 99, 100, 103, 104, 112, 211, 212/4, 212/5, 212/6, 213, 214, 215, 216, 224/2, 225/3, 225/4, 225/5, 225/6, 225/13, 225/17, 225/18, 225/19, 225/20, 227/5, 228/4, 228/6, 229/4, 229/6, 231/3, 231/4, 231/5, 232/2, 232/3, 235, 236/1, 236/2, 237, 238, 240, 241, 242, 244, 245, 249/2, 249/3, 250, 255, 257/1, 257/3, 257/4, 257/5, 258/1, 259/1, 260/2, 260/3, 260/4, 260/5, 260/6, 260/7, 260/8, 260/9, 262, 263/2, 264, 265/1, 265/2, 293/1, 293/2, 293/3, 295/1, 304, 358, 361, 362, 364, 366, 379, 384, 696/9

Obręb Więclaw: 7, 20/1, 255, 256,

Obręb Brzeżno .247/20, 247/175, 247/177

Załącznik Nr 1
do decyzji o zatwierdzeniu
budowlanego i technicznego
na budowę z dnia 20.11.04
znak PB-4351/379/04

Inwestor

Urząd Gminy Brzeżno

Projektował :

inż. Kazimierz Błahut

Opracował :

mgr inż. Stanisław Wichrowski

Sprawdził :

inż. Bogumiła Błahut

KAZIMIERZ BŁAHUT
inż. inżynierii środowiska
upr. z § 2 ust. 1 pkt 13 ust. 1 pkt 4 doc
nr JANINI/2004/74/85
STARSZY ASYSTENT
PROJEKTANTA
BO Emg inż. Stanisław Wichrowski
inżynier elektryczny
upr. z § 2 ust. 1 pkt 13 ust. 1 pkt 4 doc
Koszporz. GT108 z dnia 20.11.1975

Koszalin Listopad 2005

GMINA BRZEŻNO
78-316 BRZEŻNO 50
woj. zachodniopomorskie
tel. (094) 3642740, fax (094) 3642741
NIP 672-20-31-622, REGON 33092084

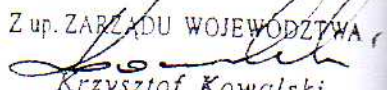
WÓJT
Mieczysław Szetedy

Pouczenie

Poucza się wnioskodawcę o obowiązku uzyskania przed rozpoczęciem prac budowlanych pozwolenia na budowę w rozumieniu ustawy z dnia 7 lipca 1994r. Prawo budowlane (t. j.: Dz. U. z 2003r., nr 207, poz. 2016 z późn. zm.) lub dokonania zgłoszenia budowy albo wykonania robót budowlanych w rozumieniu tejże ustawy, dla których to czynności właściwy jest Zachodniopomorski Urząd Wojewódzki w Szczecinie oraz poucza się o obowiązku uzyskania zezwolenia zarządcy drogi na zajęcie pasa drogowego, dotyczącego prowadzenia robót w pasie drogowym lub zezwolenia zarządcy drogi na umieszczenie obiektu lub urządzenia w pasie drogowym, o które to zezwolenie należy wystąpić do Rejonu Dróg Wojewódzkich w Białogardzie w trybie i na warunkach określonych rozporządzeniem Rady Ministrów z dnia 1 czerwca 2004r. w sprawie określenia warunków udzielania zezwoleń na zajęcie pasa drogowego (Dz. U. nr 140, poz. 1481). Nadto poucza się wnioskodawcę o obowiązku uzgodnienia z zarządcą drogi, przed uzyskaniem pozwolenia na budowę, projektu budowlanego obiektu lub urządzenia lokalizowanego w pasie drogowym.

Na mocy niniejszej decyzji stwierdza się, iż wnioskodawcy przysługuje prawo dysponowania nieruchomością na cele budowlane w rozumieniu art. 3 pkt. 11 ustawy Prawo budowlane.

Nadto poucza się, iż od niniejszej decyzji przysługuje stronie odwołanie do Samorządowego Kolegium Odwoławczego w Szczecinie. Odwołanie składa się za moim pośrednictwem w terminie 14 dni od dnia doręczenia decyzji. Odwołanie podlega opłacie skarbowej w wysokości 5,00 zł, a każdy załącznik do odwołania w wysokości 0,50 zł uiszczony w znakach opłaty skarbowej.

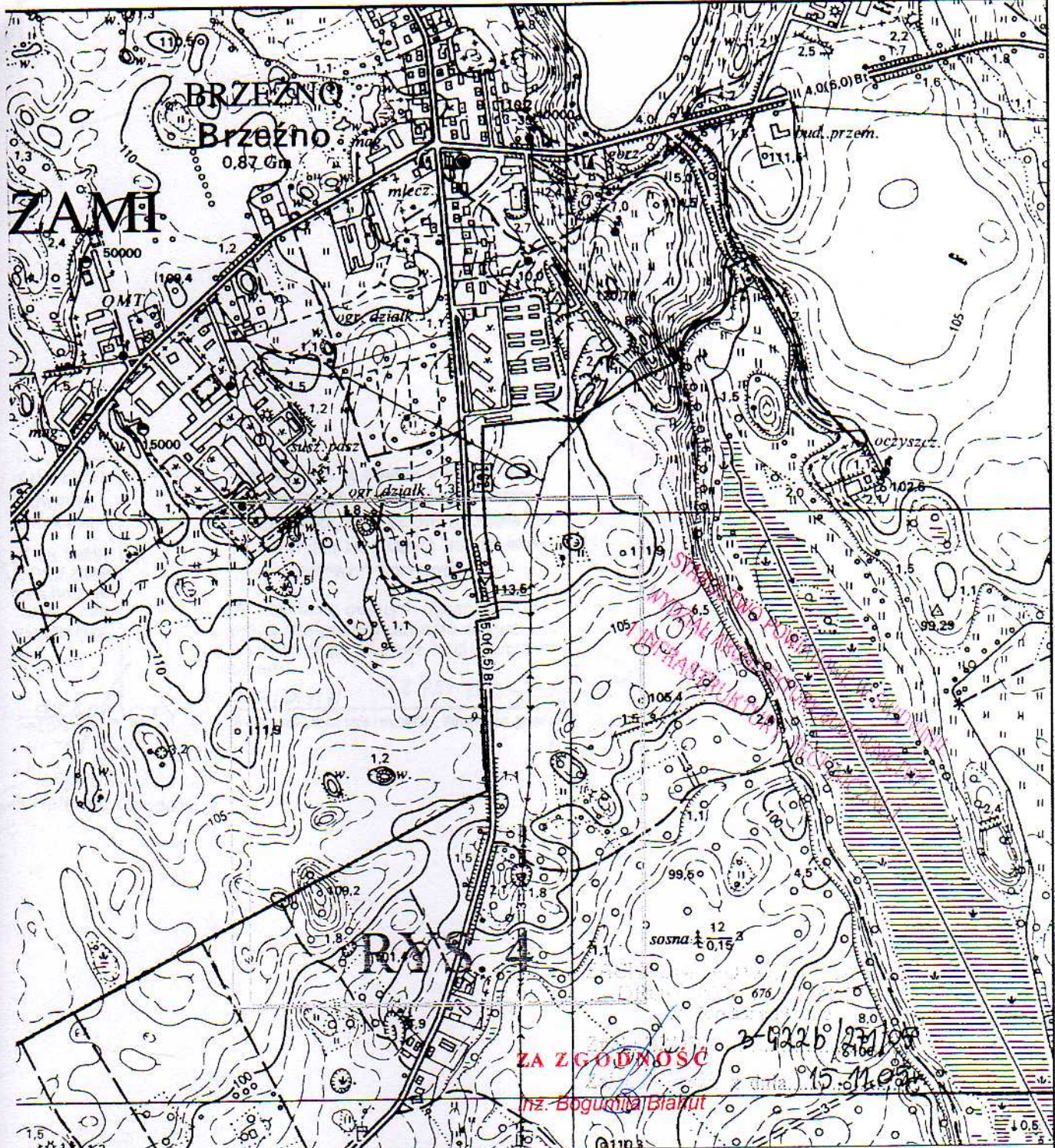
Z up. ZARZĄDU WOJEWÓDZTWA

Krzysztof Kowalski
p.o. ZASTĘPCY DYREKTORA
ds. Technicznych
Zachodniopomorskiego Zarządu Dróg Wojewódzkich
w Koszalinie

Otrzymują:

1. KOMUNALKA K. Błahut Przedsiębiorstwo Projektowo - Wykonawcze , 75-6441
Koszalin , ul. Świerkowa 1a
2. RDW w Białogardzie
3. a/a

ZA ZGODNOŚĆ

Bogumiła Błahut





**PRZEDSIĘBIORSTWO
 PROJEKTOWO-WYKONAWCZE
 KOMUNALIKA**

75-644 KOSZALIN, ul. Swierkowa 1A e-mail: 18249503@pro.onet.pl
 tel. / fax (094) 342 31 55, 340 30 14

Objekt: Kanalizacja sanitarna z przyłęczami m. Pęczeryno gm. Brzeźno

Przedmiot rys.: Plan orientacyjny

Branża: sieci sanitarne	Specjaln. nr upr.	Podpis:
Projektant: inż. Kazimierz Błahut	4 abc 7219/74/85	
Opracował: mgr inż. Stanisław Wichrowski		
Sprawdzający: inż. Bogumiła Błahut	4 ab GT-V-63/146/77	
Data: Październik 2005	Skala 1:10000	Rys. nr I

it. - rurociąg tłoczny
 it. - rurociąg grawitacyjny

WINSKI
widwinie-
chomościami
7.05.1989r.
Dz.U.2000r.
szechnianie
ranie w celu
niejszej mapy

STAROSTY
podpis

inż. Ireneusz Teska
k Referatu Geodezji

Nie wykluczo się istnienie w terenie innych
nie wykazanych na niniejszej mapie urządzeń
podziemnych, które nie były zgłoszone do
inwentaryzacji lub o których brak jest infor-
macji w Instytucji Inż. Branżowych

W obszarze objętym opracowaniem
mapa zawiera usytuowanie wszystkich
ważnych projektowanych sieci uzbrojenia
terenu.

ŚWIDWIN 18 PAŹ. 2005
Miejscowość, data, imię i nazwisko, stanowisko, podpis

STAROSTWO POWIATOWE W ŚWIDWINIE
WYDZIAŁ ARCHITEKTURY, BUDOWNICTWA
I INFRASTRUKTURY TECHNICZNEJ

ZA ZGODNOŚĆ
inż. Bogumiła Błahut

ZACHE...
DROG WOJEWÓDZKICH
Znała ZGDW 3-422 b / 271 / 05
Zaś. do decyzji z dnia 15.11.05r.

31
2



PRZEDSIĘBIORSTWO
PROJEKTOWO-WYKONAWCZE

KOMUNALIKA

75-644 KOSZALIN, ul. Świerkowa 1A
tel. / fax (094) 342 31 55, 340 30 14

e-mail: 18249503@pro.onet.pl

Obiekt: Kanalizacja sanitarna z przyłączami m. Pęczeryno gm. Brzeźno

Przedmiot rys.: Projekt zagospodarowania terenu

Branża: sieci sanitarne	Specjaln.nr upr.	Podpis:
Projektant: inż. Kazimierz Błahut	4 abc 7219/74/85	
Opracował: mgr inż. Stanisław Wichrowski		
Sprawdzający: inż. Bogumiła Błahut	4 ab GT-V-63/146/77	
Data: Październik 2005	Skala 1:1000	Rys. nr 4

URZĄD GMINY
Świdwin, dnia 02.11.2005 r.
Wpłynęła
data 2005-11-03
przydzielono P. Faltynowska
Nr 1059/05

Nr PZD/436/20/2005

Nr spr. U/65/2005

DECYZJA

Na podstawie art. 39 ust 3 ustawy z dnia 21 marca 1985 r. o drogach publicznych (J. T. Dz.U. z 2004 r. Nr 204, poz. 2086), art. 104 ustawy z dnia 14 czerwca 1960 r. Kodeks postępowania administracyjnego (Dz. U. z 2000r. Nr 98, poz. 1071 z późn. zm.) po rozpatrzeniu wniosku:

**Urzędu Gminy
78-316 w Brzeźnie**

złożonego w sprawie uzgodnienia lokalizacji projektowanej sieci kanalizacyjnej z przyłączami dla miejscowości Pęczeryno, działając z upoważnienia Zarządu Powiatu Świdwińskiego

z e z w a ł a m

na lokalizację projektowanej sieci kanalizacyjnej z przyłączami dla miejscowości Pęczeryno w pasie drogowym drogi powiatowej Nr 1072Z Słonowice – Brzeźno – Przyrzecze (dz. Nr 358 obręb Pęczeryno) zgodnie z załączonym do wniosku projektem zagospodarowania terenu wskazującym przebieg projektowanej sieci, przy zachowaniu następujących warunków:

1. Przejścia poprzeczne pod drogą wykonać metodą przewiertu sterowanego w rurach osłonowych na głębokości co najmniej 1,0 m mierzonej od powierzchni drogi, bez naruszania konstrukcji jezdni.
2. Głębokość posadowienia sieci kanalizacyjnej w granicach pasa drogowego, mierzona od powierzchni gruntu nie może wynosić mniej niż 1,0 mb.

u z a s a d n i e n i e

W dniu 25.10.2005r. do Powiatowego Zarządu Dróg w Świdwinie wpłynął wniosek Urzędu Gminy w Brzeźnie o uzgodnienie lokalizacji projektowanej sieci kanalizacyjnej z przyłączami dla miejscowości Pęczeryno, w pasie drogowym drogi powiatowej Nr 1072Z Słonowice – Brzeźno – Przyrzecze (dz. Nr 358 obręb Pęczeryno). W związku z tym, że niniejsza decyzja w całości uwzględnia żądanie strony, zgodnie z art. 107 § 4 k.p.a. odstąpiono od jej uzasadnienia.

p o u c z e n i e

Niniejsze zezwolenie nie jest równoznaczne z pozwoleniem na wykonanie robót, o uzyskanie którego, stosownie do przepisów ustawy - Prawo budowlane (J. T. Dz.U. z 2003r. Nr 207, poz. 2016 z późn. zm.), strona zobowiązana jest wystąpić do właściwego organu administracji architektoniczno - budowlanej. Przed uzyskaniem zezwolenia na wykonanie robót budowlanych, strona zobowiązana jest również do uzgodnienia projektu budowlanego sieci kanalizacyjnej lokalizowanej w pasie drogowym w Powiatowym Zarządzie Dróg w Świdwinie.

Ponadto niniejsze zezwolenie nie jest równoznaczne z wyrażeniem zgody na prowadzenie robót w pasie drogowym, o które inwestor zobowiązany jest wystąpić do Powiatowego Zarządu Dróg w Świdwinie przed terminem wykonania robót.

1. Od niniejszej decyzji stronie służy odwołanie do Samorządowego Kolegium Odwoławczego w Koszalinie za moim pośrednictwem, złożone w terminie 14 dni od dnia otrzymania niniejszej decyzji. Odwołanie podlega opłacie skarbowej w wysokości 5 zł, a każdy z załączników do odwołania w wysokości 0,50 zł uiszczonych w znakach opłaty skarbowej.
2. Odstąpiono od naliczenia opłaty skarbowej w wysokości 76,00 zł na podstawie art. 2 pkt 2 ustawy z dnia 9 września 2000 r. o opłacie skarbowej (Dz.U. Nr 86, poz. 960).

Do wiadomości:

1. Starostwo Powiatowe w Świdwinie
2. DT
3. TRZ
4. DA a/a.

URZĄD POWIATOWY W ŚWIDWINIE
ARCHITEKTURY, BUDOWNICTWA
I INŻYNIERSTWA TECHNICZNEGO

Z ŁP ZARZĄDU POWIATU ŚWIDWIŃSKIEGO
mgr inż. Bogumiła Błażut
Dyrektor Powiatowego Zarządu Dróg

ZA ZGODNOŚĆ
inż. Bogumiła Błażut

Brzeżno dnia 08 listopada 2005 roku

DR-668/14/05

DECYZJA

Na podstawie art.104 ustawy z dnia 14 czerwca 1960 roku- Kodeks postępowania administracyjnego (tekst jednolity Dz. U. nr 98 poz. 1071 z dnia 17 listopada 2000 r. z późn. zmianami) oraz art.39 ust.3 i art. 40 ust.1,2 pkt 2 ustawy z dnia 21 marca 1985 roku- O drogach publicznych (tekst jednolity Dz. U. nr 71 poz. 838 z dnia 29 sierpnia 2000 roku z późn. zmianami) ,
po rozpatrzeniu wniosku **Przedsiębiorstwa Projektowo-Wykonawczego KOMUNALKA w Koszalinie** ul. Świerkowa 1A 75-644 Koszalin ,złożonego w dniu 24 października 2005 roku w sprawie uzgodnienia lokalizacji projektowanej sieci kanalizacyjnej z przyłączami dla miejscowości Pęczeryzno

ZEZWALAM

na lokalizację projektowanej sieci kanalizacyjnej z przyłączami dla miejscowości Pęczeryzno w pasach drogowych dróg gminnych oznaczonych w ewidencji gruntów następującymi numerami : 232/3, 225/16, 260/2, 361, 362, 366, 384 – w obrębie geodezyjnym Pęczeryzno oraz 255 – w obrębie geodezyjnym Więclaw , zgodnie z załączonym do wniosku projektem wskazującym przyszły przebieg sieci kanalizacyjnej.

UZASADNIENIE

W dniu 24 października 2005 roku do Urzędu Gminy w Brzeżnie wpłynął wniosek od Przedsiębiorstwa Projektowo-Wykonawczego KOMUNALKA w Koszalinie, dotyczący uzgodnienia lokalizacji projektowanej sieci kanalizacyjnej z przyłączami dla miejscowości Pęczeryzno . Niniejsza decyzja w całości uwzględnia prośbę przedsiębiorstwa projektującego przebieg kanalizacji sanitarnej, dlatego też odstąpiono od jej uzasadnienia (art. 107 § 4 kpa).

POUCZENIE

Niniejsza decyzja nie jest zezwoleniem na zajęcie pasa drogowego dla wykonawcy robót.
Warunki na jakich nastąpi zajęcie pasa drogowego przez wykonawcę robót, uzgodnione zostaną z właścicielem dróg w formie stosownej decyzji .
Niniejsza decyzja jest zwolniona z opłaty skarbowej .
Od decyzji służy odwołanie do Samorządowego Kolegium Odwoławczego w Koszalinie za moim pośrednictwem złożone w terminie 14 dni od dnia doręczenia.

Otrzymują :

1. Przedsiębiorstwo Projektowo-Wykonawcze KOMUNALKA
75-644 Koszalin

2. Aa.



z up. Wójta Gminy
Jerzy Anielski
Z-ca Wójta

ZA ZGODNOŚĆ
inż. Bogumiła Błahut

Brzeżno dnia 2.01.2006r.

Znak: BGK.3410/28/1/06

POSTANOWIENIE

Na podstawie:

- art.51 ust.2 z dnia 27 kwietnia 2001r. Prawo ochrony środowiska (Dz. U. Nr 62, poz. 627 z późniejszymi zmianami),
- art. 123 ustawy z dnia 14 czerwca 1960r. Kodeks Postępowania Administracyjnego (jednolity tekst Dz. u. Nr 98, poz. 1071 z 2000r.)

w sprawie wydania decyzji o środowiskowych uwarunkowaniach zgody na realizację przedsięwzięcia polegającego na „budowie sieci kanalizacji sanitarnej grawitacyjnej i tłocznej z pompowniami ścieków dla miejscowości Pęczeryno gm. Brzeżno pow. Świdwin woj. Zachodniopomorskie”.

postanawiam

stwierdzić brak potrzeby sporządzenia raportu o oddziaływaniu na środowisko dla w/w przedsięwzięcia

UZASADNIENIE

Na wniosek Przedsiębiorstwa Projektowo – Wykonawczego „Komunalka”, ul. Świerkowa 1A, 75-644 Koszalin działającego w imieniu Inwestora – Gmina Brzeżno 78-316 Brzeżno 50 zostało wszczęte postępowanie w sprawie wydania decyzji o środowiskowych uwarunkowaniach zgody na realizację przedsięwzięcia polegającego na „budowie sieci kanalizacji sanitarnej grawitacyjnej i tłocznej z pompowniami ścieków dla miejscowości Pęczeryno gm. Brzeżno pow. Świdwin woj. Zachodniopomorskie”.

Przedmiotowa inwestycja jest przedsięwzięciem, dla którego sporządzenie raportu o oddziaływaniu na środowisko może być wymagane.

Zgodnie z art. 51 ust. 3 w/w ustawy zasięgnięto opinii Państwowego Powiatowego Inspektora Sanitarnego w sprawie konieczności sporządzenia raportu o oddziaływaniu przedmiotowego przedsięwzięcia na środowisko oraz określenia jego zakresu – postanowienie z dnia 20.12.2005r., znak PS-N.NZ-407-20/05 oraz Starosty Świdwińskiego – pismo z dnia 20.12.2005r., znak OŚ/7633/81/05

W związku z powyższym orzeczono jak w sentencji.


Na niniejsze postanowieni służy stronie prawo wniesienia zażalenia do Samorządowego Kolegium Odwoławczego w Koszalinie za pośrednictwem tut. Urzędu w terminie 7 dni od dnia jego doręczenia.

Otrzymują:

1. Przedsiębiorstwo Projektowo – Wykonawcze „Komunalka”, ul. Świerkowa 1A, 75-644 Koszalin,
2. Zachodniopomorski Zarząd dróg Wojewódzkich, ul. Szczecińska 31, 75-122 Koszalin,
3. Powiatowy Zarząd Dróg w Świdwinie, ul. Podmiejska 18,
4. Starostwo Powiatowe w Świdwinie, ul. Mieszka I-ego 16, 78-300 Świdwin,
5. Zachodniopomorski Zarząd Melioracji i Urządzeń Wodnych w Szczecinie Terenowy Oddział ul. Kołobrzeska 43, 78-300 Świdwin,
5. Agencja Nieruchomości Rolnych Oddział Terenowy w Szczecinie Filia w Koszalinie ul. Partyzantów 15 a, 75-411 Koszalin,
6. Tablica ogłoszeń (właściciele prywatnych) w Urzędzie Gminy jak w aktach.
7. a/a
8. Powiatowy Inspektor Sanitarny w Świdwinie, ul. Dławska 38

Za zgodność z oryginałem

STARSZY ASYSTENT
PROJEKTANTA
mgr inż. Stanisław Wichrowski



WÓJT
Stanisław Szeredy

Znak:3410/28/1/06

DECYZJA O ŚRODOWISKOWYCH UWARUNKOWANIACH

Na podstawie:

- Art. 104 ustawy z dnia 14 czerwca 1960r. – Kodeksu Postępowania Administracyjnego (tekst jednolity: Dz. U. z 2000r. Nr 98, poz. 1071 z późniejszymi zmianami),
- Art. 48 ust 2, art. 53, art. 56 ust. 1,2, art. 57 ust. 1,2 ustawy z dnia 27 kwietnia 2001r. Prawo ochrony środowiska (Dz.U. Nr 62 poz. 627, z późniejszymi zmianami)
- Rozporządzenia Rady Ministrów z dnia 09 listopada 2004r. w sprawie określenia rodzajów przedsięwzięć mogących znacząco oddziaływać na środowisko oraz szczegółowych uwarunkowań związanych z kwalifikowaniem przedsięwzięcia do sporządzenia raportu o oddziaływaniu na środowisko (Dz.U. Nr 257, poz. 2573 z 2004r. ze zmianami z dnia 10 maja 2005r. Dz.U. Nr 92, poz. 769)

po rozpatrzeniu wniosku Przedsiębiorstwa Projektowo – Wykonawczego „Komunalka”, ul. Świerkowa 1a, 75-644 Koszalin działającego w imieniu Inwestora – Gminy Brzeżno dotyczącego wydania decyzji o środowiskowych uwarunkowaniach zgody na realizację przedsięwzięcia polegającego na „budowie sieci kanalizacji sanitarnej grawitacyjnej i tłocznej z pompowniami ścieków dla miejscowości Pęczeryno gm. Brzeżno pow. Świdwin woj. Zachodniopomorskie” także postanowień Państwowego Powiatowego Inspektora Sanitarnego w Świdwinie znak PS-N.NZ-407-20/05 z dnia 20.12.2005r. oraz Starosty Świdwińskiego znak OŚ-7633/81/05 z dnia 20.12.2005r.

określam
środowiskowe uwarunkowania realizacji przedsięwzięcia:

1. Rodzaj i miejsce realizacji przedsięwzięcia:

Przedsięwzięcie polegać będzie na „budowie sieci kanalizacji sanitarnej grawitacyjnej i tłocznej z pompowniami ścieków dla miejscowości Pęczeryno gm. Brzeżno pow. Świdwin woj. Zachodniopomorskie”

- | | |
|--|----------------|
| • Kanalizacja sanitarna Dn 200 PVC | L=2556,22 [mb] |
| • Kanalizacja tłoczna Dn 90 PE | L=5549,73 [mb] |
| • Pompownie ścieków główne | kpl. 1 |
| • Pompownie ścieków lokalne – strefowe | kpl. 1 |
| • Pompownie ścieków przydomowe | kpl. 1 |

Za zgodność z oryginałem

STARSZY ASYSTENT
PROJEKTANTA
mgr inż. Stanisław Wichrowski

Inwestycja zlokalizowana jest na obszarze gminy Brzeżno - obręb geodezyjny:

Obręb Pęczeryno i nr działki :

41/17, 43/1, 45, 46, 48, 49, 62, 64, 65/1, 65/2, 67, 74/1, 75, 75/2, 76/1, 76/2, 77, 98/1, 98/2, 99, 100, 103, 104, 112, 211, 212/4, 212/5, 212/6, 213, 214, 215, 216, 224/2, 225/3, 225/4, 225/5, 225/6, 225/13, 225/17, 225/18, 225/19, 225/20, 227/5, 228/4, 228/6, 229/4, 229/6, 231/3, 231/4, 231/5, 232/2, 232/3, 235, 236/1, 236/2, 237, 238, 240, 241, 242, 244, 245, 249/2, 249/3, 250, 255, 257/1, 257/3, 257/4, 257/5, 258/1, 259/1, 260/2, 260/3, 260/4, 260/5, 260/6, 260/7, 260/8, 260/9, 262, 263/2, 264, 265/1, 265/2, 293/1, 293/2, 293/3, 295/1, 304, 358, 361, 362, 364, 366, 379, 384, 696/9

Obręb Więclaw i nr działki:

7, 20/1, 255, 256,

Obręb Brzeźno:

247/20, 247/175, 247/177

Za zgodność z oryginałem

STARSZY ASYSTENT
PROJEKTANTA
H.Z. Hlawny
mgr inż. Stanisław Wichrowski

2. Warunki wykorzystywania terenu w fazie realizacji i eksploatacji

Trasa projektowanej kanalizacji usytuowana jest w pasach technicznych dróg oraz częściowo w terenie zieleni (trawniki na posesjach prywatnych).

W rejonie lokalizacji inwestycji nie stwierdza się potrzeby ochrony cennych wartości przyrodniczych.

a) Zanieczyszczenie powietrza atmosferycznego

W trakcie budowy powstawać będzie niezorganizowana emisja zanieczyszczeń powietrza, której źródłami będą: praca silników urządzeń budowlanych, sprzętu oraz samochodów transportowych jak również sam proces budowlany. Należy ograniczyć emisję niezorganizowaną zanieczyszczeń powietrza do minimum, po przez zabezpieczenie miejsc składowych.

b) Odpady

W trakcie realizacji przedsięwzięcia należy przestrzegać zapisów ustawy o odpadach (Dz.U. nr 62, poz. 628 z 2001r. z późniejszymi zmianami). Powstałe odpady w fazie realizacji przedsięwzięcia należy selektywnie gromadzić z uwzględnieniem zasad postępowania z odpadami niebezpiecznymi oraz odpadami nadającymi się do powtórnego wykorzystania. Ziemię z wykopów wykorzystać do rekultywacji terenu.

c) Gospodarka wodno ściekowa

W trakcie budowy nie przewiduje się powstawania ścieków, które mogłyby zanieczyścić wody powierzchniowe lub podziemne. W trakcie prac budowlanych należy zwrócić szczególną uwagę na właściwą eksploatację sprzętu budowlanego. Zabrania się podejmowania prac remontowych sprzętu budowlanego, takiego jak wymiana oleju i inne wymiany elementów maszyn, powodujące powstawanie odpadów niebezpiecznych.

d) Hałas

Głównymi źródłami emisji hałasu do środowiska w trakcie realizacji przedsięwzięcia będą maszyny budowlane oraz samochody ciężarowe i dostawcze. Prace budowlane należy prowadzić wyłącznie w porze dziennej. Należy tak zorganizować prace budowlane, aby uciążliwość hałasową ograniczyć do osiągniętego minimum.

STAROSTWO POWIATOWE W ŚWIDWYMU
WYDZIAŁ ARCHITECTURY I BUDOWNICTWA
PRACOWNIA ARCHITECTURY I BUDOWNICTWA
TECHNICZNEJ

e) *Zieleń*

W trakcie realizacji przedsięwzięcia nie przewiduje się wycinki drzewostanu. Drzewa rosące w sąsiedztwie prowadzonych robót budowlanych należy odpowiednio zabezpieczyć, nie dopuszczając do naruszenia ich systemu korzeniowego.

3. *Wymagania dotyczące ochrony środowiska konieczne do uwzględnienia w projekcie budowlanym.*

Nie wprowadza się wymagań dotyczących ochrony środowiska koniecznych do uwzględnienia w projekcie budowlanym.

4. *Wymogi w zakresie przeciwdziałania skutkom awarii przemysłowych, w odniesieniu do przedsięwzięć zaliczanych do zakładów stwarzających zagrożenie wystąpienia poważnych awarii.*

Budowa nie jest zaliczana do zakładu o zwiększonym ryzyku lub do zakładu o dużym ryzyku wystąpienia poważnej awarii przemysłowej.

5. *Wymogi w zakresie ograniczania transgranicznego oddziaływania na środowisko w odniesieniu do przedsięwzięć, dla których przeprowadzono postępowanie dotyczące transgranicznego oddziaływania na środowisko.*

Przedsięwzięcie nie oddziałuje transgranicznie.

Za zgodności z oryginałem:
STARSZY ASYSTENT
PROJEKTANTA
M2. Alcega
mgr inż. Stanisław Wichrowski

UZASADNIENIE

W dniu 29.11.2005r. do tut. Urzędu wpłynął wniosek **Przedsiębiorstwa Projektowo – Wykonawczego „Komunalka”, ul. Świerkowa 1a, 75-644 Koszalin działającego w imieniu Inwestora – Gminy Brzeżno** w sprawie wydania decyzji o środowiskowych uwarunkowaniach obejmującej swym zakresem „budowie sieci kanalizacji sanitarnej grawitacyjnej i tłocznej z pompowniami ścieków dla miejscowości Pęczeryno gm. Brzeżno pow. Świdwin woj. Zachodniopomorskie”.

Zgodnie z wymogami art. 51 ust. 3 ustawy – Prawo Ochrony Środowiska Wójt Gminy Brzeżno zwrócił się do Starosty Świdwińskiego i Państwowego Powiatowego Inspektora Sanitarnego o wydanie opinii w sprawie wymagalności i ewentualnego zakresu raportu oddziaływania na środowisko.

Starosta Świdwiński pismem OŚ/7633/81/05 po przeanalizowaniu charakterystyki przedsięwzięcia w dniu 20.12.2005r. wydał opinię o braku konieczności sporządzania raportu o oddziaływaniu na środowisko przedsięwzięcia.

Państwowy Powiatowy Inspektor Sanitarny postanowieniem PS.N.NZ-407-20/05 w dniu 20.12.2005r. postanowił, że wobec w/w przedsięwzięcia nie stwierdza się obowiązku sporządzenia raportu oddziaływania na środowisko.

W związku z powyższym Wójt postanowieniem z dnia 02.01.2006r. odstąpił od nałożenia obowiązku sporządzenia raportu oddziaływania na środowisko dla przedsięwzięcia „budowie sieci kanalizacji sanitarnej grawitacyjnej i tłocznej z pompowniami ścieków dla miejscowości Pęczeryno gm. Brzeżno pow. Świdwin woj. Zachodniopomorskie”.

W związku z wymogami art. 48. ust. 2 pkt 1 i ust. 3 Ustawy Prawo Ochrony Środowiska w dniu 16.01.2006r. Wójt zwraca się do Starosty Świdwińskiego i Powiatowego Inspektora Sanitarnego o uzgodnienie decyzji środowiskowej dla w/w przedsięwzięcia.

Starosta Świdwiński postanowieniem OŚ/7633/1/2006 z dnia 24.01.2006r. uzgodnił w zakresie ochrony środowiska w/w przedsięwzięcie.

Powiatowy Inspektor Sanitarny postanowieniem PS-N.NZ-4010-1/06 z dnia 26.01.2006r. postanowił uzgodnić środowiskowe uwarunkowania zgody na realizację przedsięwzięcia.

W związku z powyższym należało orzec, jak na wstępie.


POUCZENIE

Od decyzji niniejszej służy stronie odwołanie do Samorządowego Kolegium Odwoławczego w Koszalinie za pośrednictwem Wójta Gminy Brzeźno w terminie czternastu dni od dnia jej doręczenia (art. 127 § 1 i 2 i art. 129 § 1 i 2 Kodeksu Postępowania Administracyjnego).

Przed upływem terminu do wniesienia odwołania decyzja nie ulega wykonaniu, a wniesienie odwołania w terminie wstrzymuje jej wykonanie (art. 130 § 1 i 2 Kodeksu Postępowania Administracyjnego).

Załącznik:

- charakterystyka przedsięwzięcia



WÓJTA
Mieczysław Szerepy

Otrzymują:

1. Wnioskodawca
2. Starosta Świdwiński
3. Państwowy Powiatowy Inspektor Sanitarny w Świdwinie
4. a/a

~~2x zgodni z projektem~~

STARSZY ASYSTENT
PROJEKTANTA

mgr inż. Stanisław Wychrowski

STAROSTWO POWIATOWE W ŚWIDWINIE
WYDZIAŁ ARCHITEKTURY BUDOWNICTWA
I INŻYNIERYSTYKI TECHNICZNEJ

TE/299/MCS /2005

Goleniów, 16.02.2005.

Urząd Gminy 78-316 Brzeźno

Wodociągi Zachodniopomorskie Spółka z o.o. w Goleniowie podają warunki do opracowania dokumentacji technicznej budowy sieci kanalizacji sanitarnej z przepompowniami ścieków i przykanalikami w miejscowości PĘCZERZYNO gmina Brzeźno łącznie z kanalizacją przesyłową do miejscowości BRZEŹNO - kanalizację należy zaprojektować tak aby była możliwość podłączenia wszystkich budynków i działek przeznaczonych pod zabudowę:

1. Włączenie przewidzieć bezpośrednio do oczyszczalni ścieków w miejscowości Brzeźno.
2. Na projektowanych przepompowniach proponujemy:
 - 2 pompy pracujące przemiennie w automatyce z możliwością ręcznego sterowania pracą pomp. Pompy winny być wyposażone w zawory płuczące. Obwody silników pomp winny być wyposażone w urządzenia do łagodnego startu silników, w amperomierze w jednej fazie, w liczniki godzin pracy. Uzwojenie stojana silnika powinno posiadać izolację klasy H i zabezpieczone czujnikami termicznymi,
 - dostawa energii elektrycznej do poszczególnych przepompowni na podstawie warunków wydanych przez Zakład Energetyczny z możliwością współpracy z agregatami prądotwórczymi,
 - teren przepompowni winien być ogrodzony, oświetlony oraz posiadać dopływ wody,
 - w obwodach elektrycznych przewidzieć gniazdo 24 V, 230 V i 400 V. Obwody sterownicze i elektroniczne winny być zabezpieczone przeciwprzebiegowo,
 - do każdej przepompowni należy przewidzieć możliwość dojazdu sprzętu ciężkiego oraz możliwość monitoringu,
 - w przepompowniach gdzie będą przewidziane pompy o ciężarze powyżej 40 kg należy przewidzieć stały podnośnik do pomp,
 - zawory zwrotne i i zasuwki odcinające montować poza komorą przepompowni,
 - przed każdą przepompownią wyposażoną w pompy z nożami tnącymi wyeliminować napływ piasku.
 - dla ścieków przetrzymywanych w rurociągach tłocznych powyżej 3 godzin należy zaprojektować odświeżanie ścieków,
 - dna przepompowni winny być wyprofilowane skośnie w kierunku zainstalowania pomp,
 - na przepompowniach wszystkie elementy metalowe przewidzieć ze stali nierdzewnej,
 - przewidzieć sprzęt BHP do obsługi przepompowni łącznie z przewoźnymi agregatami prądotwórczymi odpowiednio do ilości przepompowni.
3. Na rurociągach tłocznych przewidzieć studzienki rewizyjne co 500 mb przykryte włazami żeliwnymi z wypełnieniem betonowym.
4. Na rurociągach grawitacyjnych co druga studnia rewizyjna winna być zaprojektowana jako włazowa z kręgów betonowych typ BS łączona na uszczelki gumowe.
5. Włączenie przykanalików do studzienek PCV i betonowych należy przewidzieć bezpośrednio do kinety. W przypadku kaskady należy ją projektować na zewnątrz studzienki.
6. Zaprojektować przykanaliki bezpośrednio do poszczególnych budynków. W przypadku wykorzystania istniejących rurociągów należy sprawdzić ich stan techniczny i przydatność do dalszego użytkowania za pomocą kamery.
7. Studzienki z PCV muszą być dostosowane do monitorowania za pomocą kamer.
8. Połączenie rurociągów tłocznych do grawitacyjnych należy projektować przez studnie rozprężne, na których proponujemy przewidzieć BIO-Filtry celem neutralizacji odorów.
9. Dokumentacja techniczna winna być opracowana na aktualnych podkładach geodezyjnych w skali 1:500 lub 1:1000.
10. Trasę sieci przyłączeniowej uzgodnić ze wszystkimi użytkownikami uzbrojenia podziemnego oraz właścicielami terenów, przez które przebiega przyłącze.
11. Zastrzeżenie dokonania uzgodnień na etapie projektu technicznego.
12. Termin ważności warunków - 24 miesiące od daty wystawienia.
13. Dokumentacja techniczna powinna spełniać warunki określone Rozp. Ministra Spraw Wewnętrznych i Administracji z dnia 4.03.1999. - Dz.U. Nr 22 z dnia 19.03.1999. poz. 209, z późniejszymi zmianami.

Wyżej wymienione warunki nie stanowią zgody na podłączenie się do sieci kanalizacyjnej.

Zgoda zostanie wydana po przedłożeniu dokumentacji technicznej przyłącza kanalizacyjnego.

Zakład zapewni odbiór ścieków po wykonaniu robót zgodnie z prawem budowlanym i spisaniu umów na odbiór ścieków.

ZA ZGODNOŚĆ

inż. Bogumiła Błahut

PREZES

Goufryd Kwasaj

**Operator Gazociągów Przesyłowych GAZ-SYSTEM Sp. z o.o.
Oddział w Poznaniu**

61-859 Poznań
ul. Grobla 15
NIP 527-243-20-41

Centrala: (+48-61) 8544-300
Sekretariat: (+48-61) 8544-310
Fax: (+48-61) 8544-312

**Przedsiębiorstwo Projektowo-Wykonawcze
KOMUNALKA K. Błahut
Świerkowa 1A
75-644 Koszalin**

W/ znak:
N/ znak: TT-452-10/384/.592./05

z dnia 2005.11.03
z dnia 2005.11.16

**Uzgodnienie kolizji obiektów
z gazociągiem W/C**

Dotyczy:

Uzgodnienie projektu kanaliz. sanitar. dla m. Pęczeryno gm. Brzeźno.

Lokalizacja przedsięwzięcia:

WOJEWÓDZTWO: Zachodniopomorskie, GMINA: Brzeźno, MIEJSCOWOŚĆ: Pęczeryno, ULICA:

W odpowiedzi na Państwa pismo z dnia 2005.11.03 przesyłamy egzemplarz planu sytuacyjnego, na którym kolorem żółtym naniesiono kolizję z gazociągiem wysokiego ciśnienia Dn 150 relacji Drawsko-Świdwin. Kolizje z w/w przedsięwzięciem uzgadniamy przy zachowaniu następujących warunków:

1. Przed przystąpieniem do jakichkolwiek prac należy dokładnie określić rzeczywisty przebieg gazociągu w terenie na podstawie istniejących -zbudowanych nad osią gazociągu- słupków znacznikowych zgodnie z BN-68/8975-01 oraz poprzez ręczne wykonanie przekopów poprzecznych do osi gazociągu.
Informacyjnie podajemy, że głębokość ułożenia gazociągu tj. odległość mierzona od górnej tworzącej rury do powierzchni terenu mieści się w granicach od 0.8 - 1,4 m.
W pasie o szerokości 65 m na stronę od osi gazociągu nie wolno prowadzić jakichkolwiek prac bez zezwolenia i nadzoru przedstawiciela Operatora Gazociągów Przesyłowych GAZ-SYSTEM Sp. z o.o. Oddział w Poznaniu poza pracami mającymi charakter rolniczy.
2. Prace w obrębie strefy ochronnej należy wykonywać ręcznie, a praca sprzętu mechanicznego zezwolona jest przy zachowaniu min. 5 m licząc od najdalej wysuniętej części sprzętu do osi gazociągu. Prace w strefie ochronnej może wykonywać tylko przedsiębiorstwo specjalistyczne.
W miejscu skrzyżowania nad gazociągiem w/c w odległości 0,4 m należy ułożyć taśmę ostrzegawczą w kolorze żółtym.
Zaleca się, aby głębokość ułożenia taśmy ostrzegawczej względem poziomu terenu wynosiła:
- co najmniej 0,3 m na terenie zabudowanym
- co najmniej 0,7 m poza terenem zabudowanym.

ZA ZGODNOŚĆ

inż. Bogumiła Błahut

Znakowanie trasy projektowanej inwestycji powinna być zgodna z obowiązującymi normami i przepisami dla danego rodzaju uzbrojenia.

Gazociąg powinien znajdować się nad przewodami wchodzącymi w kolizję

3. Na podstawie warunków dokonywanych pomiarów wg pkt. 1 należy projektowaną kanalizację sanitarną tłoczną wykonać pod istniejącym gazociągiem wysokiego ciśnienia by min. odległość pionowa wynosiła 0,5m. W miejscu skrzyżowania na projektowaną kanalizację należy założyć rurę ochronną o takiej długości by jej końce wystawały min. po 6,0m na stronę od osi gazociągu oraz zamontować zasuwy odcinające zgodnie z opracowaną dokumentacją.

UWAGA: Informujemy, że w zakresie sieci gazowej należącej do Grupy Kapitałowej PGNiG S.A. wypowiadają się odpowiednio:

- Wielkopolska Spółka Gazownictwa Sp. z o.o., w zakresie ocen możliwości gazyfikacji oraz istniejącej sieci rozdzielczej.
- PGNiG S.A. w Warszawie Oddział w Zielonej Górze, 65-034 Zielona Góra, ul. Bohaterów Westerplatte 15, w zakresie gazociągów i innych obiektów kopalnianych.

Ponadto zawiadamiamy, że Spółka OGP Gaz-System Sp. z o.o. wypowiada się w zakresie przesyłowej sieci gazowej wysokiego ciśnienia, której jest operatorem.

W przypadku sieci i obiektów gazowych nie należących do Grupy Kapitałowej PGNiG S.A. wypowiadają się podmioty odpowiedzialne za ich eksploatację lub będące ich właścicielem.

4. W związku z czynną ochroną katodową naszego gazociągu celowym jest w miejscu skrzyżowania (największe zbliżenie) Waszej konstrukcji z naszym gazociągiem wykonanie punktu wyrównania potencjałów w celu umożliwienia sprawdzania wzajemnych oddziaływań obu tych konstrukcji, według wymagań normy PN-90/E-05030. Dołączenie kabla pomiarowego do naszego gazociągu może wykonać tylko przedsiębiorstwo specjalistyczne posiadające akceptację Operatora Gazociągów Przesyłowych GAZ-SYSTEM Sp. z o.o. Oddział w Poznaniu. Nie powiadomienie nas o wykonaniu punktu jw. będziemy uważać za równoznaczne ze stwierdzeniem przez Was braku negatywnego oddziaływania ochrony gazociągu na Waszą konstrukcję w trakcie eksploatacji.

UWAGA! Powyższe dotyczy rozległych konstrukcji metalowych.
Nie dotyczy konstrukcji z tworzyw sztucznych.

5. O terminie przystąpienia do prac w zakresie objętym uzgodnieniem należy powiadomić Operatora Gazociągów Przesyłowych GAZ-SYSTEM Sp. z o.o., Oddział w Poznaniu, Dział Techniczno-Technologiczny co najmniej dwa tygodnie wcześniej celem zabezpieczenia nadzoru. Po dokonaniu wizji lokalnej zastrzegamy sobie prawo wniesienia (poprawek) dodatkowych warunków do niniejszego uzgodnienia.
6. Przed przystąpieniem do prac należy przesłać zlecenie do Działu Techniczno-Technologicznego tel. 8 544 463, fax. 8 544 312 na nadzór, (który jest płatny) z podaniem:

1. numeru uzgodnienia

ZA ZGODNOŚĆ

inż. Bogumiła Błahut

2. telefon, nazwisko osoby odpowiedzialnej za wykonywane prace z ramienia wykonawcy
3. terminu rozpoczęcia prac

7. Wykonawca zobowiązany jest po wykonaniu robót dostarczyć inwentaryzację powykonawczą kolizji, która winna zawierać:

A/mapę papierową z inwentaryzacją przebiegu sieci gazowej wykonaną zgodnie z zaleceniami instrukcji K1 i potwierdzoną oryginalną pieczęcią przez właściwy Ośrodek Dokumentacji Geodezyjnej,

B/Mapę cyfrową wygenerowaną w formacie Dwg lub Dxf programu Auto-Cad w układzie 65, która powinna zawierać następujące dane:

- w miejscu kolizji należy podać : rzędną terenu, góry rury gazo-ciągu, góry rury osłonowej,
- należy podać średnicę rury osłonowej, a na jej początku i końcu nanieść rzędną terenu i góry rury,
- miejsce kolizji opisać z podaniem nazwy gminy, obrębu i numeru działki,
- kolorystyka obiektów powinna być zgodna z obowiązującymi standardowymi mapami cyfrowymi.

8. Informujemy, że uzgodnienie niniejsze traci ważność po upływie dwóch lat licząc od daty wystawienia zgodnie z Dz.U. nr 89 poz. 414 "Prawo Budowlane" Ustawa z dnia 7 lipca 1994 r.

Do wiadomości:

GPT Spółka z o.o.

Załączniki:

1 kpl.planów

Z up. Dyrektora ds. Technicznych
Kierownik
Działu Techniczno-Technologicznego
Wojciech Łojewski

ZA ZGODNOŚĆ
inż. Bogumiła Błahut

STAROSTWO POWATOWE W ŚWIDWINIE
WYDZIAŁ ARCHITEKTURY, BUDOWNICTWA
I INFRASTRUKTURY TECHNICZNEJ

ŚWIDWIŃSKI
Urząd w Świdwinie
Biuro Nieruchomości

Wzrost przesyłanej dokumentacji
liczeł. Dokumenty z pomiaru
do zasobu powiatowego
złożono pod nr **022-24/05**
dotyczy do celów projektowych
wymagające pozwolenia na
wzrosty z punktu wykonawczych
dokonywania prac geodezyjnych

Z up. STAROSTY Świdwin, dnia **8 PAZ 2005** up. **STAROSTY**
podpis

mgr inż. Ireneusz Teska
Kierownik Referatu Geodezji

mgr inż. Ireneusz Teska
Kierownik Referatu Geodezji

ZA ZGODNOŚĆ
inż. Bogumiła Błahut

w terenie innych
mapie urządzeń
ty zgłoszone do
h brak jest infor-
macyjnych.

pracowaniem
nie wszystkie
sieci uzbrojenia

z 2005

Operator Gazociągów Przesyłowych
GAZ – SYSTEM Sp. z o.o.
ODDZIAŁ W POZNANIU

61-859 Poznań ul. Grobla 15

Na podstawie przedłożonych planów stwierdza się
kolizję projektowanych obiektów z istniejącą siecią
gazową wysokiego ciśnienia.

Uwagi w uzgodnieniu nr **77-452-10/389/105**

Data **16.11.05** Uzgodnił **ZG**

WAŻNOŚĆ UZGODNIENIA 2 LATA

Dział Techniczne-Technologiczny
Specjalista d/s Gazociągów

Zdzisław Krzyżczyński



PRZEDSIĘBIORSTWO
PROJEKTOWO-WYKONAWCZE

KOMUNALNA

75-644 KOSZALIN, ul. Świerkowa 1A
tel. / fax (094) 342 31 55, 340 30 14

e-mail: 18249503@pro.onet.pl

Obiekt: Kanalizacja sanitarna z przyłączami m. Pęczeryno gm. Brzeźno

Przedmiot rys.: Projekt zagospodarowania terenu

Branża: sieci sanitarne

Specjaln.nr upr.

Podpis:

Projektant:
inż. Kazimierz Błahut

4 abc
7219/74/85

Opracował:
mgr inż. Stanisław Wichrowski

Sprawdzający:
inż. Bogumiła Błahut

4 ob
GT-V-63/146/77

Data: Październik 2005

Skala 1:1000

Rys. nr 1

Łączy ark: 2

Świdwin, dnia 28.11.05

Esw/k-5012/25/05

KOMUNALKA
K. BŁAHUT
Przedsiębiorstwo Projektowo – Wykonawcze
75 – 644 KOSZALIN
ul. Świerkowa 1a

dot.:uzgodnienia dokumentacji technicznej „Kanalizacja sanitarna z przyłączeniami dla m. Pęcierzyno, gmina Brzeźno”.

Zachodniopomorski Zarząd Melioracji i Urządzeń Wodnych w Szczecinie Terenowy
Oddział w Świdwinie w odpowiedzi na pismo z dnia 21.11.2005r, uzgadnia w/w projekt
„Kanalizacji sanitarnej dla m. Pęcierzyno” przy zachowaniu następujących warunków:

- 1.Przejście pod rowem, bez nazwy, oznaczono jako nr 1 na rys. nr 5 projektu
– wykonanć w rurze osłonowej na głębokości 1,5 m poniżej rzędnej dna rowu.
Przejście oznakować słupkami kierunkowymi. Teren po wykonaniu przejścia uporządkować.
- 2.O rozpoczęciu i zakończeniu prac należy powiadomić TO w Świdwinie.
- 3.W przypadku napotkania podczas prac urządzenia drenarskie, które nie są przedmiotem powyższego uzgodnienia proszę powiadomić TO w Świdwinie celem rozwiązania ewentualnej kolizji.

Załączniki:

Projekt Zagospodarowania Terenu (rys.1,2,3,4,5)

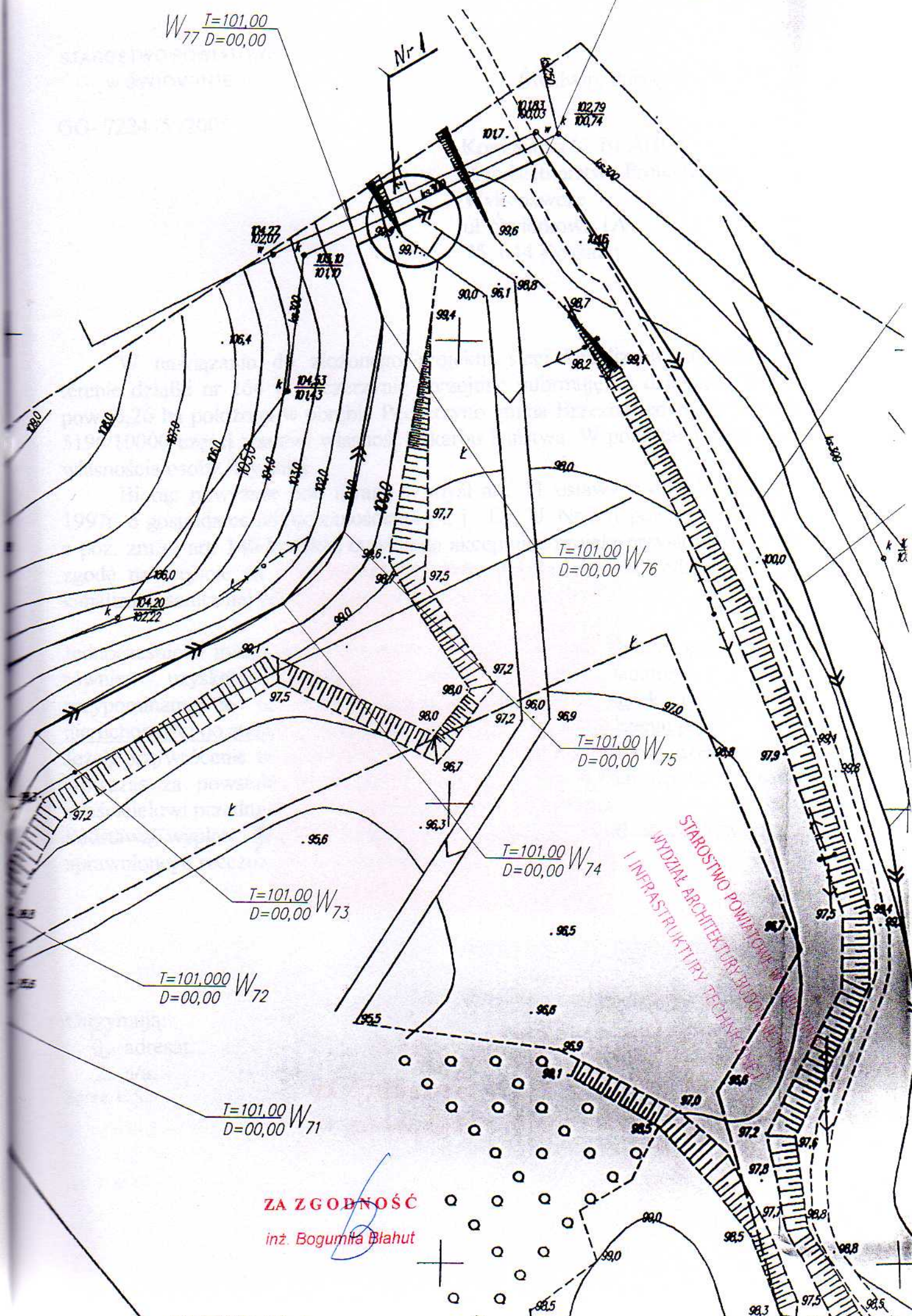
KIEROWNIK TERENOWEGO ODDZIAŁU
Zarządu Melioracji i Urządzeń Wodnych
w Świdwinie

[Signature]
mgr inż. Bolesław Szezepaniak

[Signature]
ZA ZGODNOŚĆ
inż. Bogumiła Błahut

T=101,70 W78
D=00,00

T=101,00 W77
D=00,00



ZA ZGODNOŚĆ
inż. Bogumiła Błahut

KOLEKTOR KT 1

STAROSTWO POWIATOWE
w ŚWIDWINIE

Świdwin, dnia 26.10.2005

GG- 7224 /5 /2005


Komunalka K. BŁAHUT
Przedsiębiorstwo Projektowo-
Wykonawcze
ul. Świerkowa 1A
75- 644 Koszalin

W nawiązaniu do złożonego projektu sieci kanalizacji sanitarnej na terenie działki nr 264 w Pęczerynie uprzejmie informuję, iż działka nr 264 o pow. 0,26 ha położona w obrębie Pęczeryno gmina Brzeźno jedynie w udziale 5196/10000 części stanowi własność Skarbu Państwa. W pozostałej części jest własnością osoby fizycznej.

Biorąc powyższe pod uwagę w myśl art. 11 ustawy z dnia 21 sierpnia 1997r. o gospodarce nieruchomościami (t. j.- Dz. U. Nr 261 poz. 2603 z 2004r. z póź. zm.) i art. 140 kodeksu cywilnego akceptując projekt przyłącza wyrażam zgodę na wejście na grunt oznaczony w/w działką w celu wykonania sieci kanalizacji sanitarnej zgodnie z dokumentacją techniczną.

Jednocześnie z uwagi na powyższe wyjaśniam, że niezbędne w sprawie jest również uzyskanie zgody współwłaściciela nieruchomości. Ponadto przypominam, że na osobie Inwestora ciąży obowiązek przywrócenia nieruchomości do stanu pierwotnego, niezwłocznie po zakończeniu prac.

Jeżeli przywrócenie nieruchomości do stanu poprzedniego nie będzie możliwe, wówczas za powstałe na działce szkody Inwestor winien będzie wypłacić właścicielowi przedmiotowej nieruchomości odszkodowania.

~~Podstawą wypłaty  szkodowania będzie protokół szkód wyceniony przez uprawnionego rzeczoznawcę majątkowego.~~

Otrzymują:

1. adresat,

2. a/a.

Sporz. C.S.

ZA ZGODNOŚĆ

inż. Bożumila Błahut

CZŁONEK ZARZĄDU


Krystyna Wojteczka

STAROSTWO POWIATOWE W ŚWIDWINIE
DZIAŁ ARCHITEKTURY BUDOWNICTWA
I INFRASTRUKTURY TECHNICZNEJ