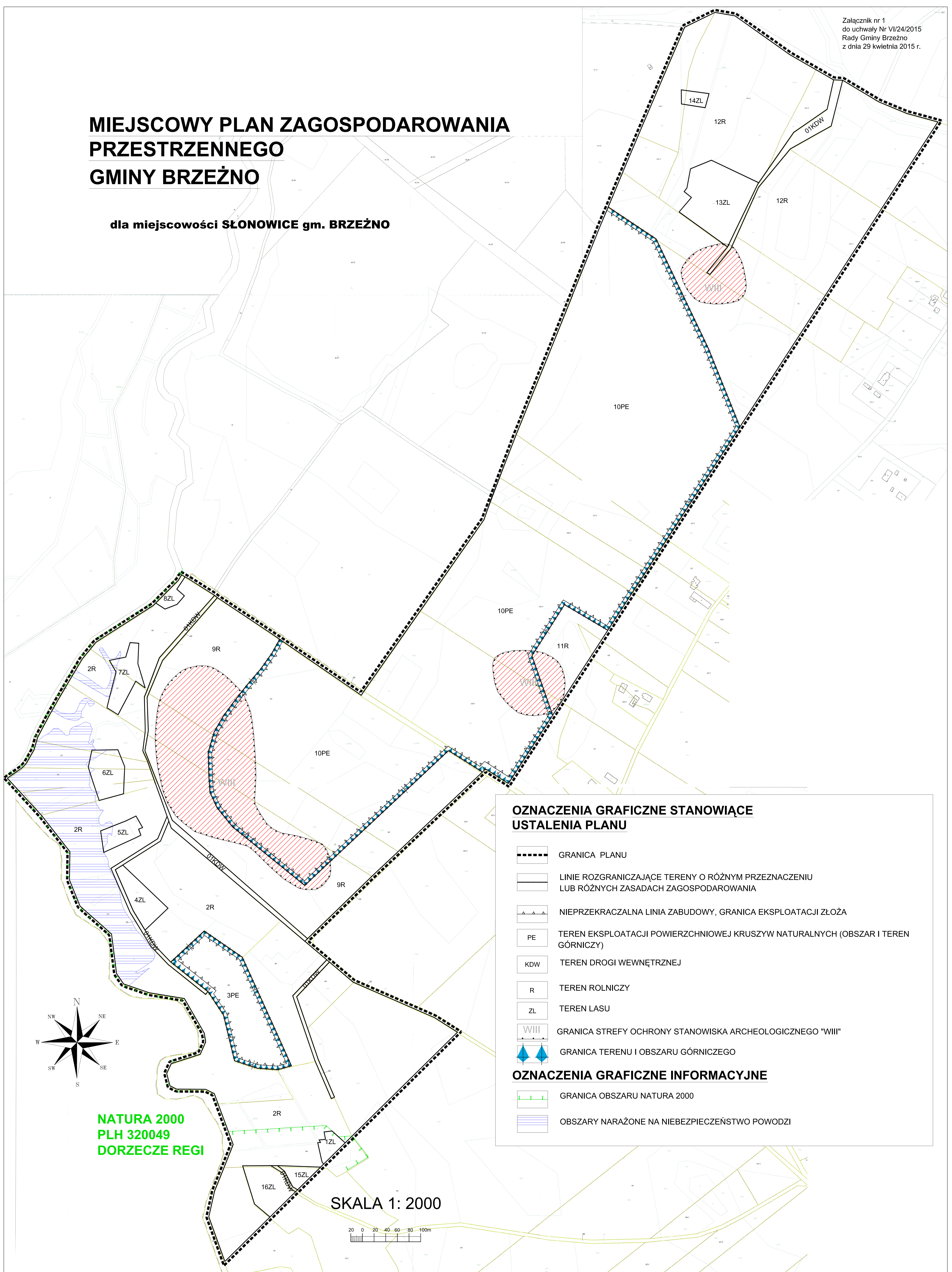


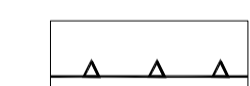








MIEJSCOWY PLAN ZAGOSPODAROWANIA PRZESTRZENNEGO GMINY BRZEŹNO



dla miejscowości SŁONOWICE gm. BRZEŹNO

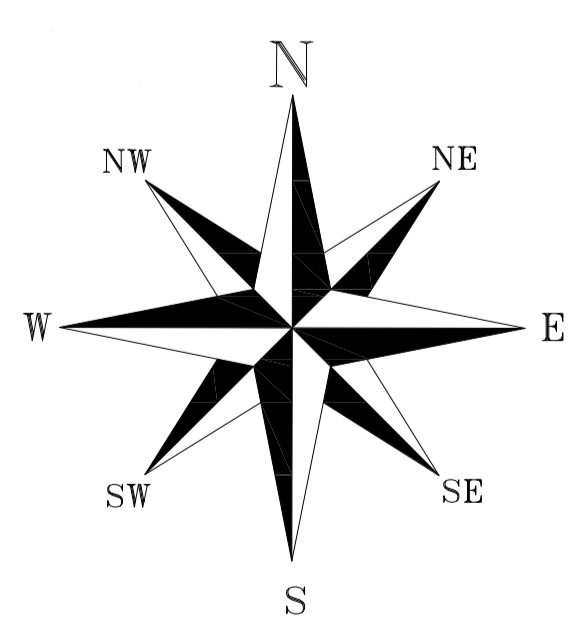


OZNACZENIA GRAFICZNE STANOWIĄCE USTALENIA PLANU

-  GRANICA PLANU
-  LINIE ROZGRANICZAJĄCE TERENY O RÓŻNYM PRZEZNACZENIU
LUB RÓŻNYCH ZASADACH ZAGOSPODAROWANIA
-  NIEPRZEKRACZALNA LINIA ZABUDOWY, GRANICA EKSPLOATACJI ZŁOŻA
-  TEREN EKSPLOATACJI POWIERZCHNIOWEJ KRUSZYW NATURALNYCH (OBSZAR I TEREN
GÓRNICZY)
-  TEREN DROGI WEWNĘTRZNEJ
-  TEREN ROLNICZY
-  TEREN LASU
-  GRANICA STREFY OCHRONY STANOWISKA ARCHEOLOGICZNEGO "VIII"
-  GRANICA TERENU I OBSZARU GÓRNICZEGO

OZNACZENIA GRAFICZNE INFORMACYJNE

-  GRANICA OBSZARU NATURA 2000
-  OBSZARY NARAŻONE NA NIEBEZPIECZEŃSTWO POWODZI



**NATURA 2000
PLH 320049
DORZECZE REGI**

SKALA 1: 2000

