








# MIEJSCOWY PLAN ZAGOSPODAROWANIA PRZESTRZENNEGO GMINY BRZEŻNO W CZĘŚCI OBREBU EWIDENCYJNEGO WIĘCŁAW




RYSUNEK PLANU MIEJSCOWEGO SKALA 1:1000



## OZNACZENIA GRAFICZNE stanowiące obowiązujące ustalenia planu:

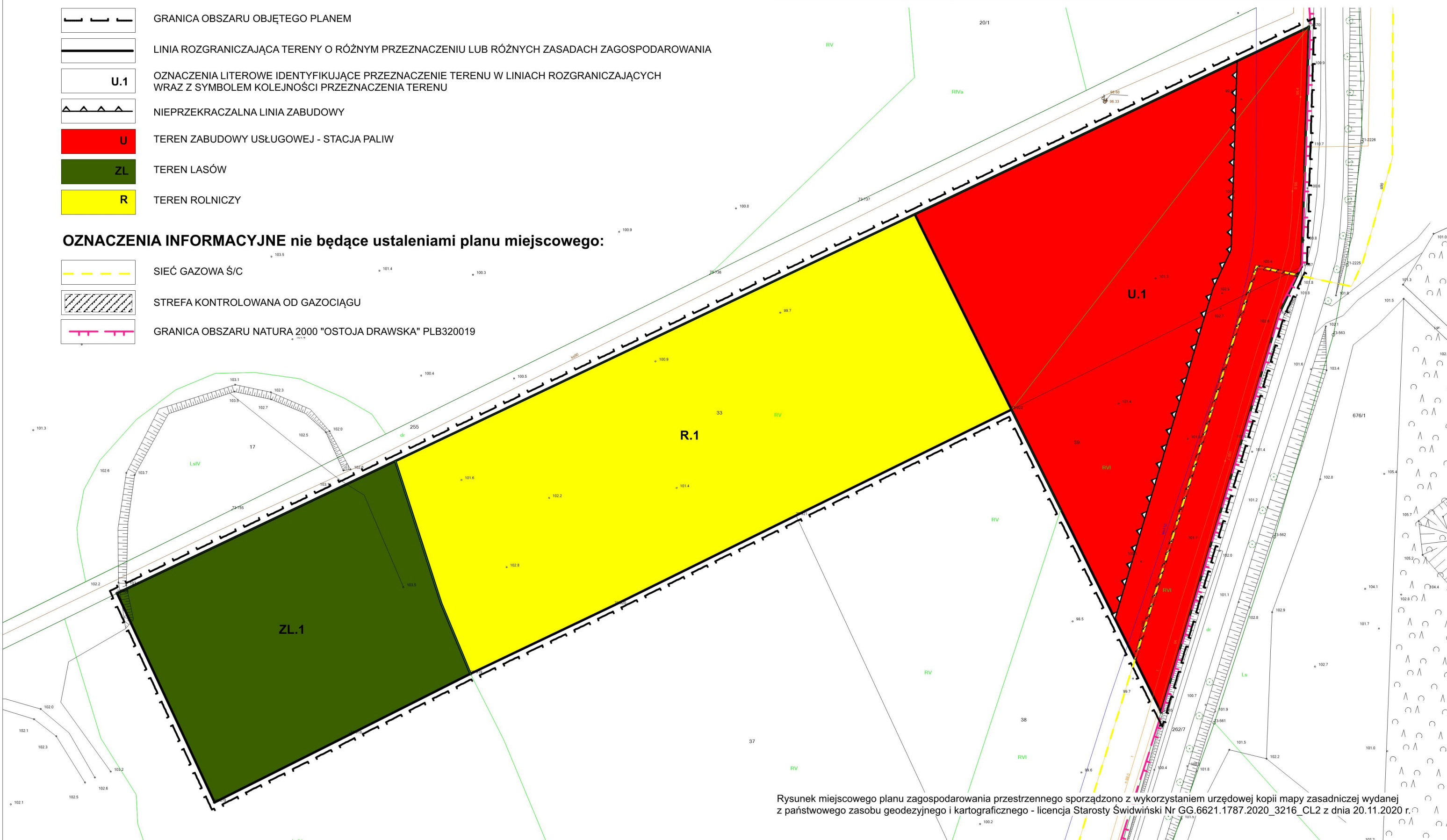
-  GRANICA OBSZARU OBJĘTEGO PLANEM
-  LINIA ROZGRANICZAJĄCA TERENY O RÓŻNYM PRZEZNACZENIU LUB RÓŻNYCH ZASADACH ZAGOSPODAROWANIA
-  OZNACZENIA LITEROWE IDENTYFIKUJĄCE PRZEZNACZENIE TERENU W LINIACH ROZGRANICZAJĄCYCH WRAZ Z SYMBELEM KOLEJNOŚCI PRZEZNACZENIA TERENU
-  NIEPRZEKRACZALNA LINIA ZABUDOWY
-  TEREN ZABUDOWY USŁUGOWEJ - STACJA PALIW
-  TEREN LASÓW
-  TEREN ROLNICZY

## OZNACZENIA INFORMACYJNE nie będące ustaleniami planu miejscowego:

-  SIEĆ GAZOWA Ś/C
-  STREFA KONTROLOWANA OD GAZOCIĄGU
-  GRANICA OBSZARU NATURA 2000 "OSTOJA DRAWSKA" PLB320019



247/203



Rysunek miejscowego planu zagospodarowania przestrzennego sporządzono z wykorzystaniem urzędowej kopii mapy zasadniczej wydanej z państwowego zasobu geodezyjnego i kartograficznego - licencja Starosty Świdwińskiego Nr GG.6621.1787.2020\_3216\_CL2 z dnia 20.11.2020 r.