

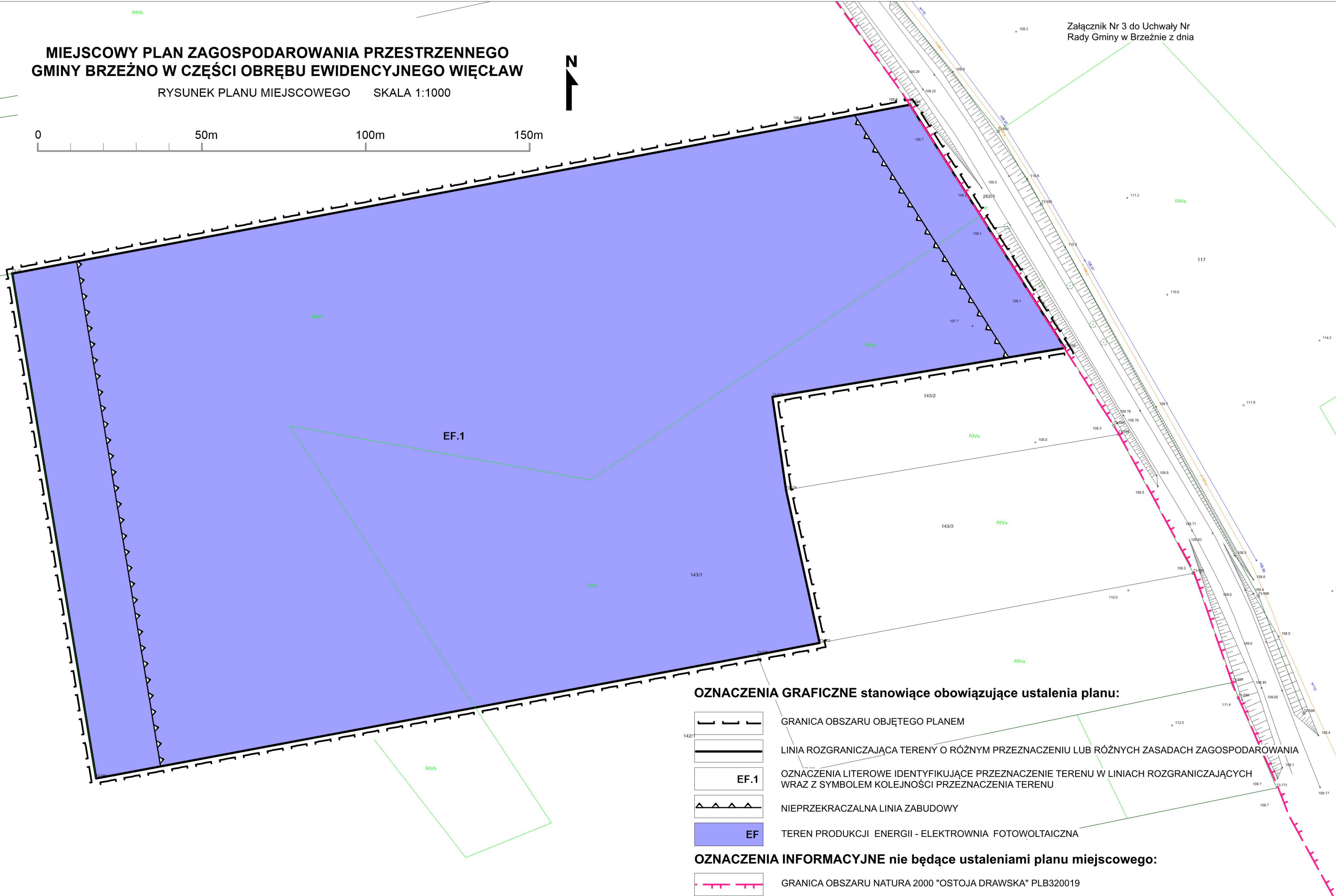
MIEJSCOWY PLAN ZAGOSPODAROWANIA PRZESTRZENNEGO GMINY BRZEŻNO W CZĘŚCI OBREBU EWIDENCYJNEGO WIĘCŁAW

RYSUNEK PLANU MIEJSCOWEGO SKALA 1:1000






0 50m 100m 150m



Załącznik Nr 3 do Uchwały Nr
Rady Gminy w Brzeźnie z dnia



OZNACZENIA GRAFICZNE stanowiące obowiązujące ustalenia planu:

-  GRANICA OBSZARU OBJĘTEGO PLANEM
-  LINIA ROZGRANICZAJĄCA TERENY O RÓŻNYM PRZEZNACZENIU LUB RÓŻNYCH ZASADACH ZAGOSPODAROWANIA
-  OZNACZENIA LITEROWE IDENTYFIKUJĄCE PRZEZNACZENIE TERENU W LINIACH ROZGRANICZAJĄCYCH WRAZ Z SYMBOLEM KOLEJNOŚCI PRZEZNACZENIA TERENU
-  NIEPRZEKRACZALNA LINIA ZABUDOWY
-  TEREN PRODUKCJI ENERGII - ELEKTROWNIA FOTOWOLTAICZNA

OZNACZENIA INFORMACYJNE nie będące ustaleniami planu miejscowego:

-  GRANICA OBSZARU NATURA 2000 "OSTOJA DRAWSKA" PLB320019