


















**MIEJSCOWY PLAN ZAGOSPODAROWANIA PRZESTRZENNEGO
GMINY BRZEŻNO W CZĘŚCI OBRĘBU EWIDENCYJNEGO WIĘCŁAW**
RYSUNEK PLANU MIEJSCOWEGO SKALA 1:1000



OZNACZENIA GRAFICZNE stanowiące obowiązujące ustalenia planu:

-  GRANICA OBSZARU OBJĘTEGO PLANEM
-  LINIA ROZGRANICZAJĄCA TERENY O RÓŻNYM PRZEZNACZENIU LUB RÓŻNYCH ZASADACH ZAGOSPODAROWANIA
-  **ML-1** OZNACZENIA LITEROWE IDENTYFIKUJĄCE PRZEZNACZENIE TERENU W LINIACH ROZGRANICZAJĄCYCH WRĄZ Z SYMBIEM KOLEJNOŚCI PRZEZNACZENIA TERENU
-  NIEPRZEKACZALNA LINIA ZABUDOWY
-  PAS OCHRONNY NAWIETRZNEJ LINII ELEKTROENERGETYCZNEJ 15kV
-  **MN** TEREN ZABUDOWY JEDNORODZINNEJ
-  **UT** TEREN ZABUDOWY USŁUG TURYSTYKI
-  **ZLe** TEREN ZADRZEWIEN
-  **ZL** TEREN LASÓW
-  **R** TEREN ROLNICZY
-  **US** TEREN SPORTU I REKREACJI
-  **R/EF** TEREN ROLNICZY Z DOPUSZCZENIEM LOKALIZACJI ELEKTROWNI FOTOWOLTAICZNEJ
-  **KDW** TEREN DROGI WEWNĘTRZNEJ
-  STREFA "W III" OGRANICZONEJ OCHRONY KONSERWATORSKIEJ STANOWISK ARCHEOLOGICZNYCH
-  LOKALIZACJA WJAZDU NA DROGĘ WEWNĘTRZNA KDW.2

OZNACZENIA INFORMACYJNE nie będące ustaleniami planu miejscowego:

-  NAWIETRZNA LINIA ELEKTROENERGETYCZNA 15kV
-  GRANICA OBSZARU NATURA 2000 "OSTOJA DRAWSKA" PLB320019

Rysunek miejscowego planu zagospodarowania przestrzennego sporządzono z wykorzystaniem urzędowej kopii mapy zasadniczej wydanej z państwowego zasobu geodezyjnego i kartograficznego - licencja Starosty Świdzińskiego Nr GG.6621.1787.2020_3216_CL2 z dnia 20.11.2020 r.

