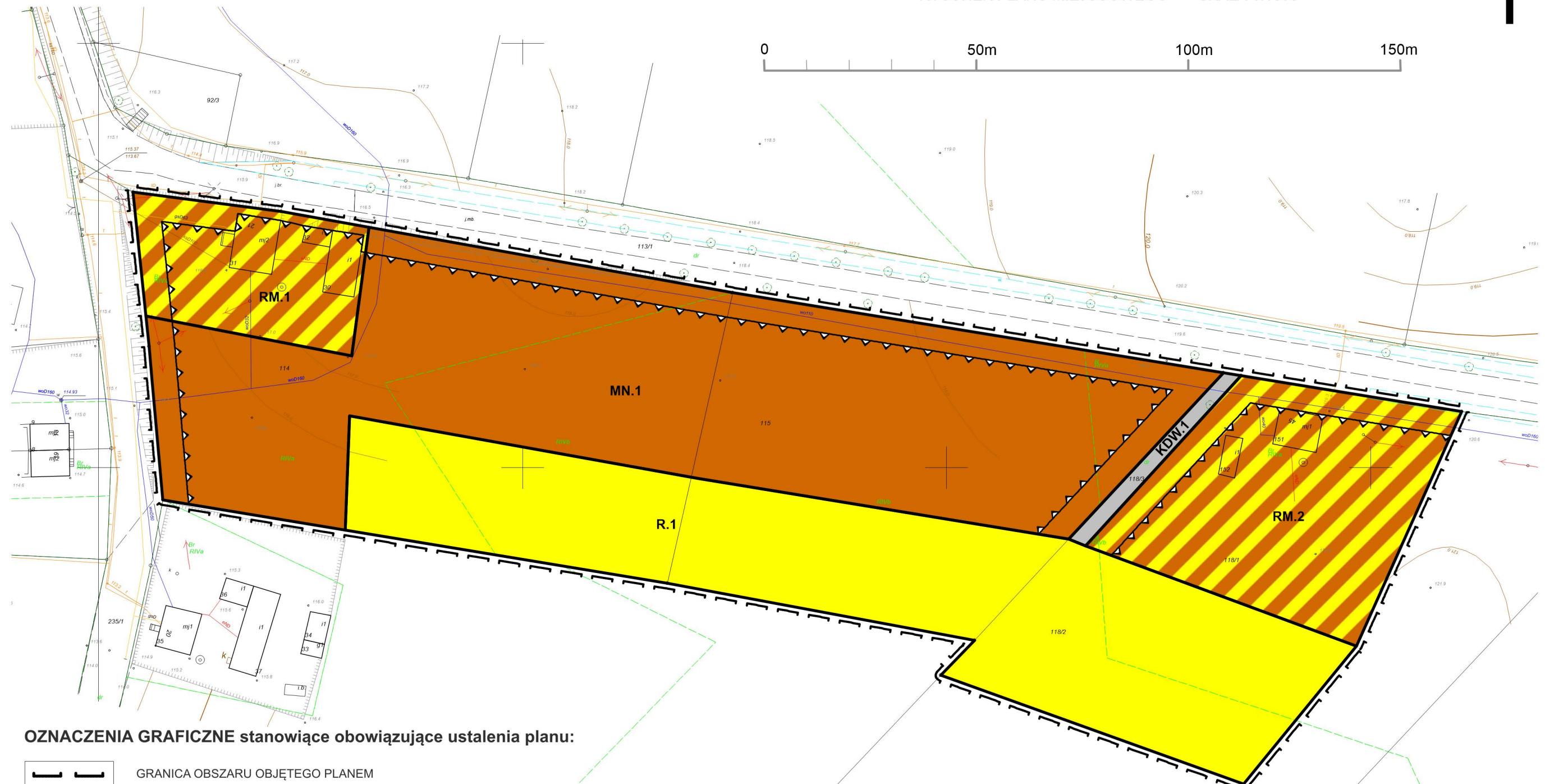










# MIEJSCOWY PLAN ZAGOSPODAROWANIA PRZESTRZENNEGO GMINY BRZEŹNO W CZĘŚCI OBREBU EWIDENCYJNEGO RZEPCZYNO

RYSUNEK PLANU MIEJSCOWEGO SKALA 1:1000



## OZNACZENIA GRAFICZNE stanowiące obowiązujące ustalenia planu:

- |   |   |
|---|---|
|  | GRANICA OBSZARU OBJĘTEGO PLANEM   |
|  | LINIA ROZGRANICZAJĄCA TERENY O RÓŻNYM PRZEZNACZENIU LUB RÓŻNYCH ZASADACH ZAGOSPODAROWANIA   |
|  | OZNACZENIA LITEROWE IDENTYFIKUJĄCE PRZEZNACZENIE TERENU W LINIACH ROZGRANICZAJĄCYCH WRAZ Z SYMBOLEM KOLEJNOŚCI PRZEZNACZENIA TERENU |
|  | NIEPRZEKRACZALNA LINIA ZABUDOWY   |
|  | TEREN ZABUDOWY MIESZKANIOWEJ JEDNORODZINNEJ   |
|  | TEREN ZABUDOWY ZAGRODOWEJ W GOSPODARSTWACH ROLNYCH, HODOWLANYCH I OGRODNICZYCH  |
|  | TEREN DROGI WEWNĘTRZNEJ   |
|  | TEREN ROLNICZY  |