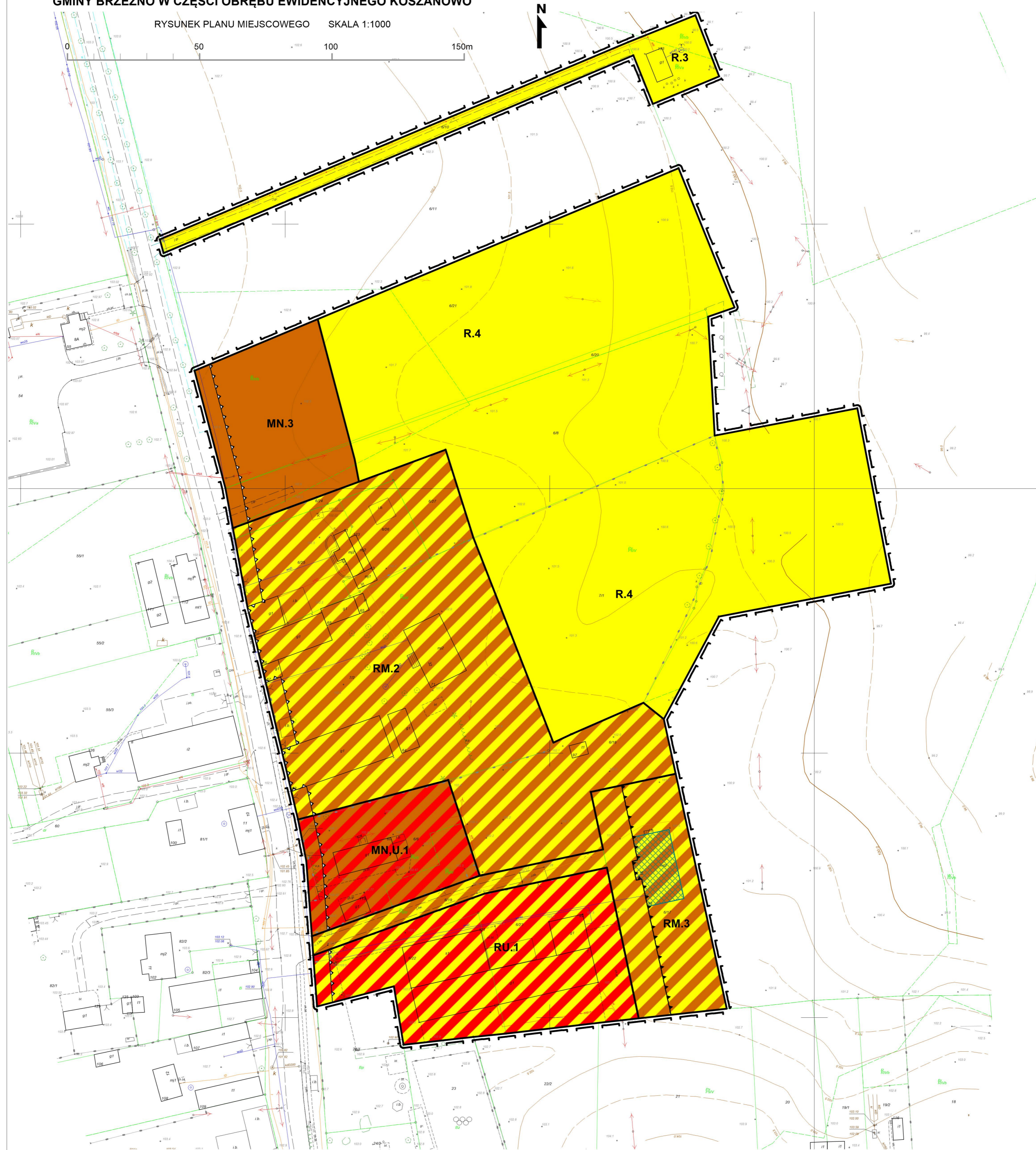



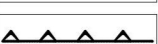









**MIEJSCOWY PLAN ZAGOSPODAROWANIA PRZESTRZENNEGO
GMINY BRZEŹNO W CZĘŚCI OBRĘBU EWIDENCYJNEGO KOSZANOWO**

RYSUNEK PLANU MIEJSCOWEGO SKALA 1:1000



OZNACZENIA GRAFICZNE stanowiące obowiązujące ustalenia planu:

-  GRANICA OBSZARU OBJĘTEGO PLANEM
-  LINIA ROZGRANICZAJĄCA TERENY O RÓŻNYM PRZEZNACZENIU LUB RÓŻNYCH ZASADACH ZAGOSPODAROWANIA
-  OZNACZENIA LITEROWE IDENTYFIKUJĄCE PRZEZNACZENIE TERENU W LINIACH ROZGRANICZAJĄCYCH WRAZ Z SYMBELEM KOLEJNOŚCI PRZEZNACZENIA TERENU
-  NIEPRZEKRACZALNA LINIA ZABUDOWY
-  OBOWIĄZUJĄCA LINIA ZABUDOWY
-  MN TEREN ZABUDOWY MIESZKANIOWEJ JEDNORODZINNEJ
-  MN,U TEREN ZABUDOWY MIESZKANIOWEJ JEDNORODZINNEJ I USŁUGOWEJ
-  RM TEREN ZABUDOWY ZAGRODOWEJ W GOSPODARSTWACH ROLNYCH, HODOWLANYCH I OGRODNICZYCH
-  RU TEREN OBSŁUGI PRODUKCJI W GOSPODARSTWACH ROLNYCH, HODOWLANYCH, OGRODNICZYCH
-  R TEREN ROLNICZY
-  BUDYNEK O WARTOŚCIACH ZABYTKOWYCH OBJĘTY OCHRONĄ USTALENIAMI PLANU

Obszar objęty planem miejscowym znajduje się w granicach powierzchni ograniczającej dla lotniska wojskowego

Rysunek miejscowego planu zagospodarowania przestrzennego sporządzono z wykorzystaniem urzędowej kopii mapy zasadniczej wydanej z państwowego zasobu geodezyjnego i kartograficznego - licencja Starosty Świdwińskiego Nr GG.6621.1787.2020_3216_CL2 z dnia 20.11.2020 r.