


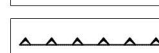










**MIEJSCOWY PLAN ZAGOSPODAROWANIA PRZESTRZENNEGO
GMINY BRZEŹNO W CZĘŚCI OBRĘBU EWIDENCYJNEGO KOSZANOWO**
RYSUNEK PLANU MIEJSCOWEGO SKALA 1:1000



OZNACZENIA GRAFICZNE STANOWIĄCE OBOWIĄZUJĄCE USTALENIA PLANU:

-  GRANICA OBSZARU OBJĘTEGO PLANEM
-  LINIA ROZGRANICZAJĄCA TERENY O RÓŻNYM PRZEZNACZENIU LUB RÓŻNYCH ZASADACH ZAGOSPODAROWANIA
-  OZNACZENIA LITEROWE IDENTYFIKACJE PRZEZNACZENIE TERENU W LINIACH ROZGRANICZAJĄCYCH WRAZ Z SYMBIEM KOLEJNOŚCI PRZEZNACZENIA TERENU
-  NIEPRZEKRACZALNA LINIA ZABUDOWY
-  PAS OCHRONNY NAPOWIETRZNEJ LINII ELEKTROENERGETYCZNEJ 15KV
-  PE TEREN PRODUKCJI ENERGII - ELEKTROWNIA FOTOWOLTAICZNA
-  ZL4 ZACHOWANIA
-  R TEREN ROLNICZY

OZNACZENIA INFORMACYJNE NIE BĘDĄCE USTALENIAMI PLANU MIEJSCOWEGO:

-  NAPOWIETRZNA LINIA ELEKTROENERGETYCZNA 15KV
-  SIEĆ GAZOWA WC
-  STREFA KONTROLOWANA OD GAZOCIĄGU WC
-  GRANICA POWIERZCHNI OGRANICZAJĄCEJ DZIAŁALNOŚĆ WÓJSKOWEGO

