










MIEJSCOWY PLAN ZAGOSPODAROWANIA PRZESTRZENNEGO GMINY BRZEŻNO W CZĘŚCI OBRĘBU EWIDENCYJNEGO WIĘCŁAW




RYSUNEK PLANU MIEJSCOWEGO SKALA 1:1000



OZNACZENIA GRAFICZNE stanowiące obowiązujące ustalenia planu:

-  GRANICA OBSZARU OBJĘTEGO PLANEM
-  LINIA ROZGRANICZAJĄCA TERENY O RÓŻNYM PRZEZNACZENIU LUB RÓŻNYCH ZASADACH ZAGOSPODAROWANIA
-  OZNACZENIA LITEROWE IDENTYFIKUJĄCE PRZEZNACZENIE TERENU W LINIACH ROZGRANICZAJĄCYCH WRAZ Z SYMBIEM KOLEJNOŚCI PRZEZNACZENIA TERENU
-  NIEPRZEKRACZALNA LINIA ZABUDOWY
-  PAS OCHRONNY NAWIETRZNEJ LINII ELEKTROENERGETYCZNEJ
-  TEREN ZABUDOWY REKREACJI INDYWIDUALNEJ
-  TEREN ZABUDOWY ZAGRODOWEJ W GOSPODARSTWACH ROLNYCH, HODOWLANYCH I OGRODNICZYCH
-  TEREN ZADRZEWIŃ
-  TEREN ROLNICZY

OZNACZENIA INFORMACYJNE nie będące ustaleniami planu miejscowego:

-  NAWIETRZNA LINIA ELEKTROENERGETYCZNA 15kV
-  NAWIETRZNA LINIA ELEKTROENERGETYCZNA 0,4kV
-  GRANICA OBSZARU NATURA 2000 "OSTOJA DRAWSKA" PLB320019

Rysunek miejscowego planu zagospodarowania przestrzennego sporządzono z wykorzystaniem urzędowej kopii mapy zasadniczej wydanej z państwowego zasobu geodezyjnego i kartograficznego - licencja Starosty Świdwińskiego Nr GG.6621.1787.2020_3216_CL2 z dnia 20.11.2020 r.