

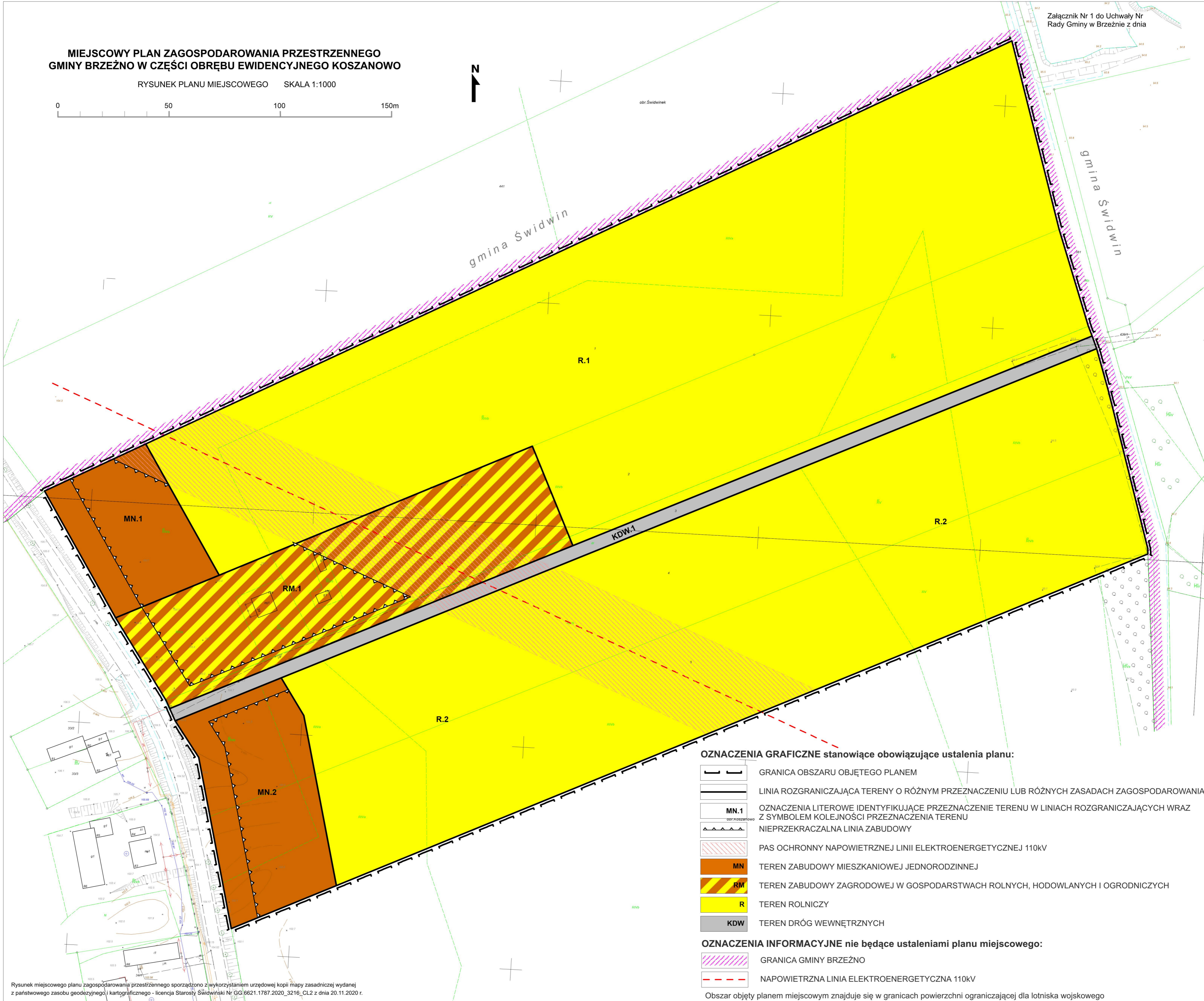
**MIEJSCOWY PLAN ZAGOSPODAROWANIA PRZESTRZENNEGO  
GMINY BRZEŻNO W CZĘŚCI OBRĘBU EWIDENCYJNEGO KOSZANOWO**

RYSUNEK PLANU MIEJSCOWEGO SKALA 1:1000










0 50 100 150m





Załącznik Nr 1 do Uchwały Nr  
Rady Gminy w Brzeźnie z dnia



**OZNACZENIA GRAFICZNE stanowiące obowiązujące ustalenia planu:**

-  GRANICA OBSZARU OBJĘTEGO PLANEM
-  LINIA ROZGRANICZAJĄCA TERENY O RÓŻNYM PRZEZNACZENIU LUB RÓŻNYCH ZASADACH ZAGOSPODAROWANIA
-  OZNACZENIA LITEROWE IDENTYFIKUJĄCE PRZEZNACZENIE TERENU W LINIACH ROZGRANICZAJĄCYCH WRAZ Z SYMBIEM KOLEJNOŚCI PRZEZNACZENIA TERENU
-  NIEPRZEKRACZALNA LINIA ZABUDOWY
-  PAS OCHRONNY NAWIETRZNEJ LINII ELEKTROENERGETYCZNEJ 110kV
-  MN TEREN ZABUDOWY MIESZKANIOWEJ JEDNORODZINNEJ
-  RM TEREN ZABUDOWY ZAGRODOWEJ W GOSPODARSTWACH ROLNYCH, HODOWLANYCH I OGRODNICZYCH
-  R TEREN ROLNICZY
-  KDW TEREN DRÓG WEWNĘTRZNYCH

**OZNACZENIA INFORMACYJNE nie będące ustaleniami planu miejscowego:**

-  GRANICA GMINY BRZEŻNO
-  NAWIETRZNA LINIA ELEKTROENERGETYCZNA 110kV

Obszar objęty planem miejscowym znajduje się w granicach powierzchni ograniczającej dla lotniska wojskowego

Rysunek miejscowego planu zagospodarowania przestrzennego sporządzono z wykorzystaniem urzędowej kopii mapy zasadniczej wydanej z państwowego zasobu geodezyjnego i kartograficznego - licencja Starosty Świdwińskiego Nr GG.6621.1787.2020\_3216\_CL2 z dnia 20.11.2020 r.