











MIEJSCOWY PLAN ZAGOSPODAROWANIA PRZESTRZENNEGO GMINY BRZEŹNO

RYSUNEK PLANU MIEJSCOWEGO SKALA 1:2000
JEDNOSTKA PRZESTRZENNA NR 3



OZNACZENIA GRAFICZNE stanowiące obowiązujące ustalenia planu:

-  GRANICA OBSZARU OBJĘTEGO PLANEM
-  LINIA ROZGRANICZAJĄCA TERENY O RÓŻNYM PRZEZNACZENIU
LUB RÓŻNYCH ZASADACH ZAGOSPODAROWANIA
-  3.1 RN OZNACZENIA CYFROWO-LITEROWE IDENTYFIKUJĄCE PRZEZNACZENIE TERENU W LINIACH
ROZGRANICZAJĄCYCH, NUMER TERENU ORAZ NUMER JEDNOSTKI PRZESTRZENNEJ
-  NIEPRZEKACZALNA LINIA ZABUDOWY
-  PEF TEREN ELEKTROWNI SŁONECZNEJ
-  RN TEREN ROLNICZY Z ZAKAZEM ZABUDOWY
-  ZN TEREN ZIELENI NATURALNEJ
-  KR TEREN KOMUNIKACJI DROGOWEJ WEWNĘTRZNEJ
-  GRANICA STREFY "WII" - OGRANICZONEJ OCHRONY KONSERWATORSKIEJ
STANOWISK ARCHEOLOGICZNYCH
-  GRANICA STREFY "WII" - CZĘŚCIOWEJ OCHRONY STANOWISK ARCHEOLOGICZNYCH

