




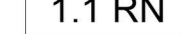



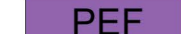



MIEJSCOWY PLAN ZAGOSPODAROWANIA PRZESTRZENNEGO GMINY BRZEŹNO (OBRĘB PÓŁCHLEB)

RYSunEK PLANU MIEJSCOWEGO SKALA 1:2000
JEDNOSTKA PRZESTRZENNA NR 1



OZNACZENIA GRAFICZNE stanowiące obowiązujące ustalenia planu:

-  GRANICA OBSZARU OBJĘTEGO PLANEM
-  LINIA ROZGRANICZAJĄCA TERENY O RÓŻNYM PRZEZNACZENIU LUB RÓŻNYCH ZASADACH ZAGOSPODAROWANIA
-  OZNACZENIA CYFROWO-LITEROWE IDENTYFIKUJĄCE PRZEZNACZENIE TERENU W LINIACH ROZGRANICZAJĄCYCH, NUMER TERENU ORAZ NUMER JEDNOSTKI PRZESTRZENNEJ
-  NIEPRZEKRACZALNA LINIA ZABUDOWY
-  PEF TEREN ELEKTROWNI SŁONECZNEJ
-  RN TEREN ROLNICTWA Z ZAKAZEM ZABUDOWY
-  ZN TEREN ZIELENI NATURALNEJ
-  L TEREN LASU
-  KR TEREN KOMUNIKACJI DROGOWEJ WEWNĘTRZNEJ
-  GRANICA STREFY "WII" - OGRANICZONEJ OCHRONY KONSERWATORSKIEJ STANOWISK ARCHEOLOGICZNYCH
-  GRANICA STREFY "WII" - CZĘŚCIOWEJ OCHRONY STANOWISK ARCHEOLOGICZNYCH

