












MIEJSCOWY PLAN ZAGOSPODAROWANIA PRZESTRZENNEGO GMINY BRZEŻNO (OBRĘB SŁONOWICE)

RYSUNEK PLANU MIEJSCOWEGO SKALA 1:2000
JEDNOSTKA PRZESTRZENNA NR 2

0 100 200 300 m



OZNACZENIA GRAFICZNE stanowiące obowiązujące ustalenia planu:

-  GRANICA OBSZARU OBJĘTEGO PLANEM
-  LINIA ROZGRANICZAJĄCA TERENY O RÓŻNYM PRZEZNACZENIU
LUB RÓŻNYCH ZASADACH ZAGOSPODAROWANIA
-  IDENTYFIKATOR CYFROWO-LITEROWY OKREŚLAJĄCY NUMER W RAMACH KLASY
ORAZ SYMBOLE KLASY PRZEZNACZENIA TERENÓW I NUMER JEDNOSTKI PRZESTRZENNEJ
-  NIEPRZEKRACZALNA LINIA ZABUDOWY
-  TEREN ELEKTROWNI SŁONECZNEJ LUB ROLNICTWA Z ZAKAZEM ZABUDOWY
-  TEREN ROLNICTWA Z ZAKAZEM ZABUDOWY
-  TEREN TELEKOMUNIKACJI
-  TEREN KOMUNIKACJI DROGOWEJ WEWNĘTRZNEJ
-  GRANICA STREFY "WII" - CZĘŚCIOWEJ OCHRONY STANOWISK ARCHEOLOGICZNYCH
-  GRANICA STREFY "WIII" - OGRANICZONEJ OCHRONY KONSERWATORSKIEJ
STANOWISK ARCHEOLOGICZNYCH
-  NAWIETRZNA LINIA ELEKTROENERGETYCZNA SN WRAZ ZE STREFĄ OCHRONNĄ

Rysunek miejscowego planu zagospodarowania przestrzennego
sporządzony z wykorzystaniem urzędowej kopii mapy zasadniczej
wydanej z Państwowego Zasobu Geodezyjnego i Kartograficznego
- Licencja Starosty Świdwińskiego nr GG.6642.324.2023.JW_3216_CL1
z dnia 12 maja 2023 r.
Układ współrzędnych 2000 (strefa V) – EPSG:2176

