











**MIEJSKOWY PLAN ZAGOSPODAROWANIA PRZESTRZENNEGO  
GMINY BRZEŻNO (OBRĘB SŁONOWICE)**

RYSunEK PLANU MIEJSKOWEGO SKALA 1:2000  
JEDNOSTKA PRZESTRZENNA NR 3

0 100 200 300 m



**OZNACZENIA GRAFICZNE stanowiące obowiązujące ustalenia planu:**

-  GRANICA OBSZARU OBJĘTEGO PLANEM
-  LINIA ROZGRANICZAJĄCA TERENY O RÓŻNYM PRZEZNACZENIU LUB RÓŻNYCH ZASADACH ZAGOSPODAROWANIA
-  1.1 RN IDENTYFIKATOR CYFROWO-LITEROWY OKREŚLAJĄCY NUMER W RAMACH KLASY ORAZ SYMBOLE KLASY PRZEZNACZENIA TERENÓW I NUMER JEDNOSTKI PRZESTRZENNEJ
-  NIEPRZEKACZALNA LINIA ZABUDOWY
-  PEF-RN TEREN ELEKTROWNI SŁONECZNEJ LUB ROLNICTWA Z ZAKAZEM ZABUDOWY
-  RN TEREN ROLNICTWA Z ZAKAZEM ZABUDOWY
-  ZN TEREN ZIELENI NATURALNEJ
-  KR TEREN KOMUNIKACJI DROGOWEJ WEWNĘTRZNEJ
-  GRANICA STREFY "WIP" - CZĘŚCIOWEJ OCHRONY STANOWISK ARCHEOLOGICZNYCH
-  GRANICA STREFY "WIP" - OGRANICZONEJ OCHRONY KONSERWATORSKIEJ STANOWISK ARCHEOLOGICZNYCH

**OZNACZENIA GRAFICZNE niebędące ustaleniami planu miejscowego**

-  OBSZAR NATURA 2000 "DORZECZE REGI" PLH320049

Rysunek miejscowego planu zagospodarowania przestrzennego sporządzono z wykorzystaniem urzędowej kopii mapy zasadniczej wydanej z Państwowego Zarchiwu Geodezyjnego i Kartograficznego - Licencja Starosty Świdwińskiego nr GG.6642.324.2023.JW\_3216\_CL1 z dnia 12 maja 2023 r.  
Układ współrzędnych 2000 (strefa V) - EPSG:2176

