








MIEJSCOWY PLAN ZAGOSPODAROWANIA PRZESTRZENNEGO GMINY BRZEŻNO (OBRĘB SŁONOWICE)

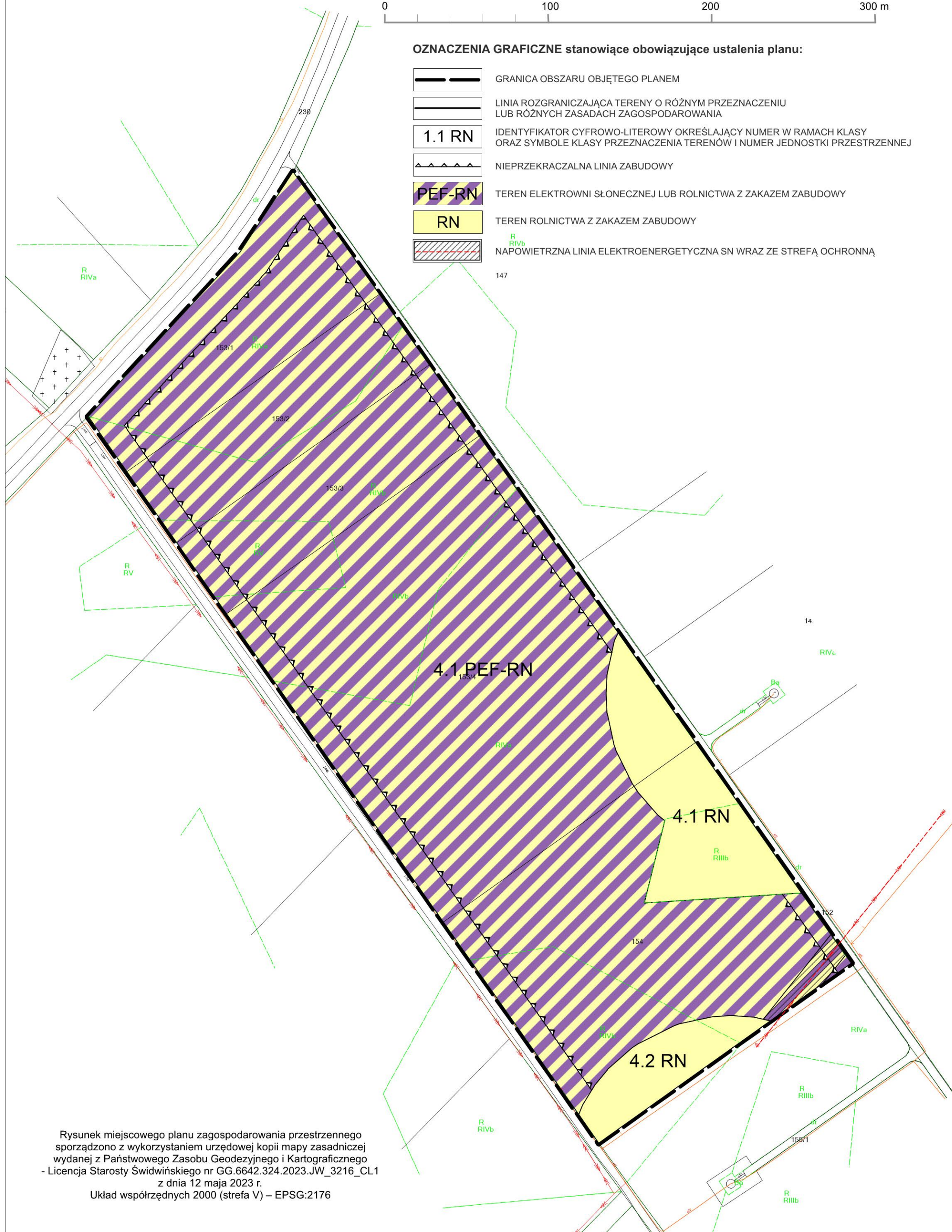


RYSUNEK PLANU MIEJSCOWEGO SKALA 1:2000
JEDNOSTKA PRZESTRZENNA NR 4

0 100 200 300 m

OZNACZENIA GRAFICZNE stanowiące obowiązujące ustalenia planu:

-  GRANICA OBSZARU OBJĘTEGO PLANEM
-  LINIA ROZGRANICZAJĄCA TERENY O RÓŻNYM PRZEZNACZENIU
LUB RÓŻNYCH ZASADACH ZAGOSPODAROWANIA
-  IDENTYFIKATOR CYFROWO-LITEROWY OKREŚLAJĄCY NUMER W RAMACH KLASY
ORAZ SYMBOLE KLASY PRZEZNACZENIA TERENÓW I NUMER JEDNOSTKI PRZESTRZENNEJ
-  NIEPRZEKRACZALNA LINIA ZABUDOWY
-  TEREN ELEKTROWNI SŁONECZNEJ LUB ROLNICTWA Z ZAKAZEM ZABUDOWY
-  TEREN ROLNICTWA Z ZAKAZEM ZABUDOWY
-  NAPOWIETRZNA LINIA ELEKTROENERGETYCZNA SN WRAZ ZE STREFĄ OCHRONNĄ



Rysunek miejscowego planu zagospodarowania przestrzennego
sporządzono z wykorzystaniem urzędowej kopii mapy zasadniczej
wydanej z Państwowego Zasobu Geodezyjnego i Kartograficznego
- Licencja Starosty Świdwińskiego nr GG.6642.324.2023.JW_3216_CL1
z dnia 12 maja 2023 r.
Układ współrzędnych 2000 (strefa V) – EPSG:2176