











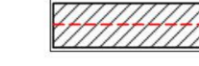
MIEJSCOWY PLAN ZAGOSPODAROWANIA PRZESTRZENNEGO
GMINY BRZEŻNO (OBRĘB SŁONOWICE)

RYSunek PLANU MIEJSCOWEGO SKALA 1:2000
JEDNOSTKA PRZESTRZENNĄ NR 5

0 100 200 300 m



OZNACZENIA GRAFICZNE stanowiące obowiązujące ustalenia planu:

-  GRANICA OBSZARU OBJĘTEGO PLANEM
-  LINIA ROZGRANICZAJĄCA TERENY O RÓŻNYM PRZEZNACZENIU LUB RÓŻNYCH ZASADACH ZAGOSPODAROWANIA
-  IDENTYFIKATOR CYFROWO-LITEROWY OKREŚLAJĄCY NUMER W RAMACH KLASY ORAZ SYMBOLE KLASY PRZEZNACZENIA TERENÓW I NUMER JEDNOSTKI PRZESTRZENNEJ
-  NIEPRZEKACZALNA LINIA ZABUDOWY
-  TEREN ELEKTROWNI SŁONECZNEJ I LUB ROLNICTWA Z ZAKAZEM ZABUDOWY
-  TEREN LASU
-  TEREN ROLNICTWA Z ZAKAZEM ZABUDOWY
-  TEREN ZIELENI NATURALNEJ
-  TEREN KOMUNIKACJI DROGOWEJ WEWNĘTRZNEJ
-  GRANICA STREFY "WII" - OGRANICZONEJ OCHRONY KONSERWATORSKIEJ STANOWISK ARCHEOLOGICZNYCH
-  NĄPOWIETRZNA LINIA ELEKTROENERGETYCZNA SM WRAZ ZE STREFĄ OCHRONNĄ

Rysunek miejscowego planu zagospodarowania przestrzennego sporządzono z wykorzystaniem urzędowej kopii mapy zasadniczej wydanej z Państwowego Zasadu Geodezyjnego i Kartograficznego - Licencja Starosty Świdzińskiego nr 03.6942.324.2023.JW_2016_CL1 z dnia 12 maja 2023 r.
Układ współrzędnych 2000 (strefa V) - EPSG:2176

