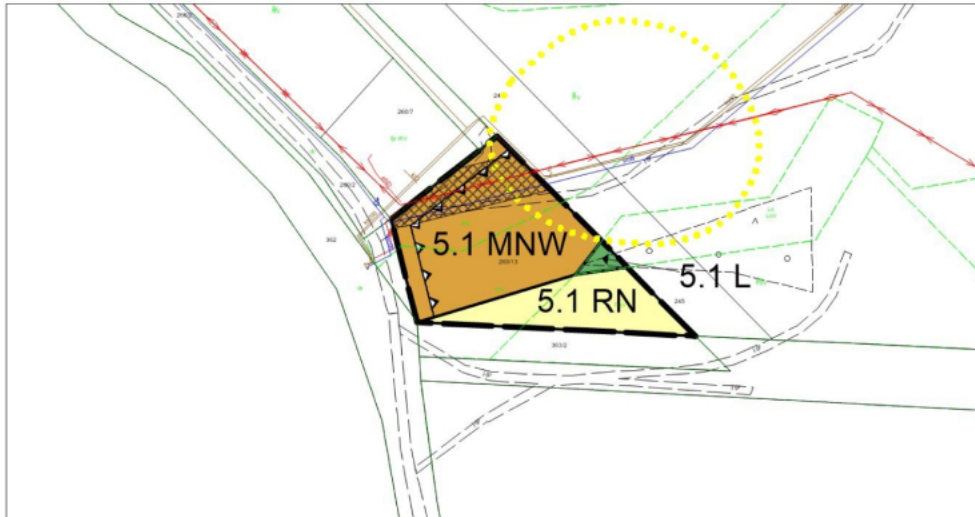


## MIEJSCOWY PLAN ZAGOSPODAROWANIA PRZESTRZENNEGO GMINY BRZEŹNO (OBRĘB PĘCZERZYNO)






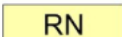



RYSUNEK PLANU MIEJSCOWEGO SKALA 1:2000  
JEDNOSTKA PRZESTRZENNA NR 5



Rysunek miejscowego planu zagospodarowania przestrzennego sporządzono z wykorzystaniem urzędowej kopii mapy zasadniczej wydanej z Państwowego Zasobu Geodezyjnego i Kartograficznego - Licencja Starosty Świdwińskiego nr GG.6642.674.2023.JW\_3216\_CL1 z dnia 31 października 2023 r. Układ współrzędnych 2000 (strefa V) – EPSG:2176



### OZNACZENIA GRAFICZNE stanowiące obowiązujące ustalenia planu:

	GRANICA OBSZARU OBJĘTEGO PLANEM
	LINIA ROZGRANICZAJĄCA TERENY O RÓŻNYM PRZEZNACZENIU LUB RÓŻNYCH ZASADACH ZAGOSPODAROWANIA
	OZNACZENIA CYFROWO-LITEROWE IDENTYFIKUJĄCE KLASĘ PRZEZNACZENIA TERENU W LINIACH ROZGRANICZAJĄCYCH, NUMER TERENU ORAZ NUMER JEDNOSTKI PRZESTRZENNEJ
	NIEPRZEKRACZALNA LINIA ZABUDOWY
	TEREN ZABUDOWY MIESZKANIOWEJ JEDNORODZINNEJ WOLNOSTOJĄCEJ.
	TEREN ROLNICTWA Z ZAKAZEM ZABUDOWY
	TEREN LASU
	NAPOWIETRZNA LINIA ELEKTROENERGETYCZNA SN WRAZ ZE STREFĄ OCHRONNĄ
	GRANICA STREFY "WIII" - OGRANICZONEJ OCHRONY KONSERWATORSKIEJ STANOWISK ARCHEOLOGICZNYCH